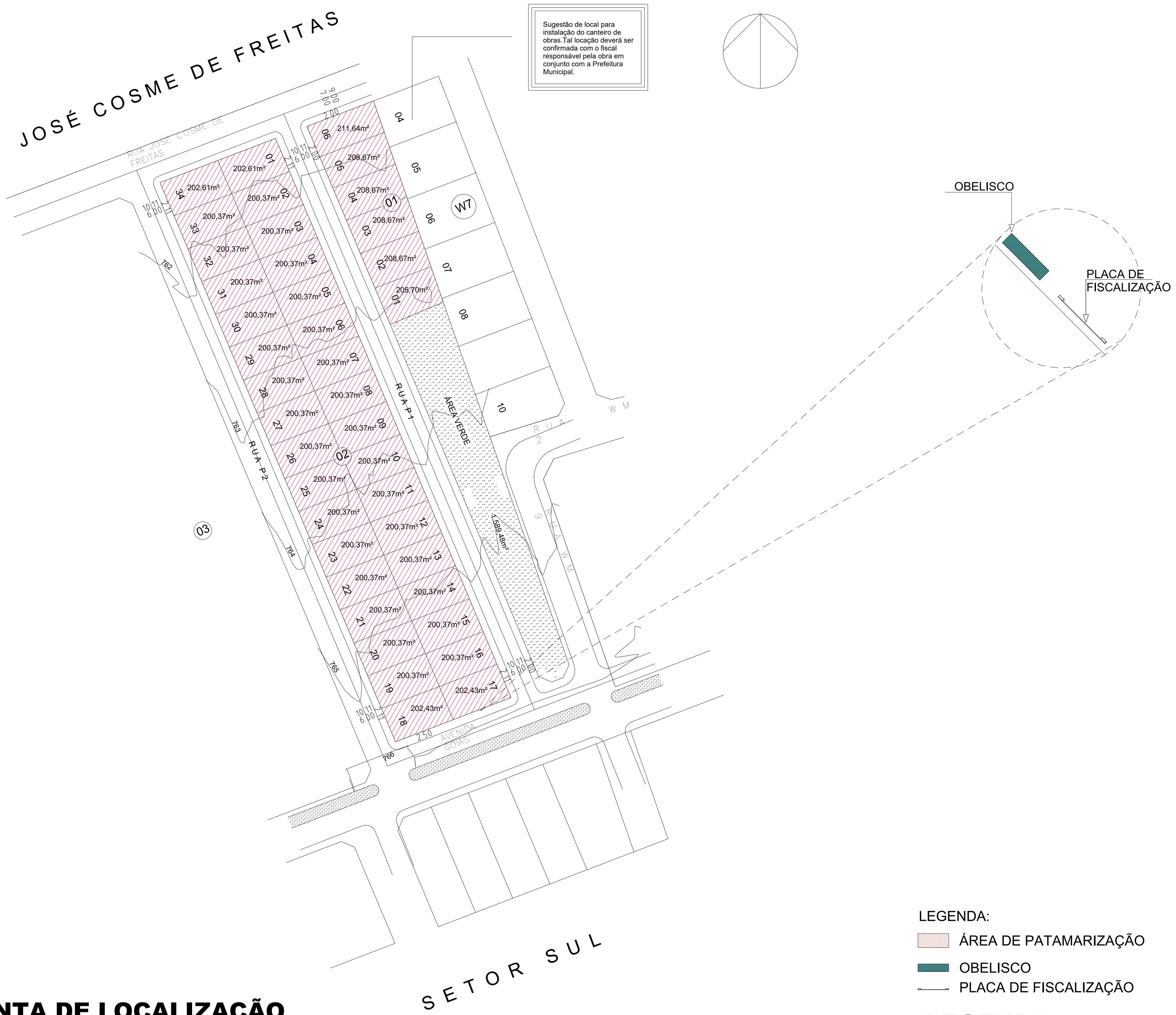

1 PLANTA DE LOCALIZAÇÃO

ESCALA - 1 : 1000

LEGENDA:

ÁREA DE PATAMARIZAÇÃO

OBELISCO

PLACA DE FISCALIZAÇÃO

3 LEGENDA

ESCALA - 1 : 1000

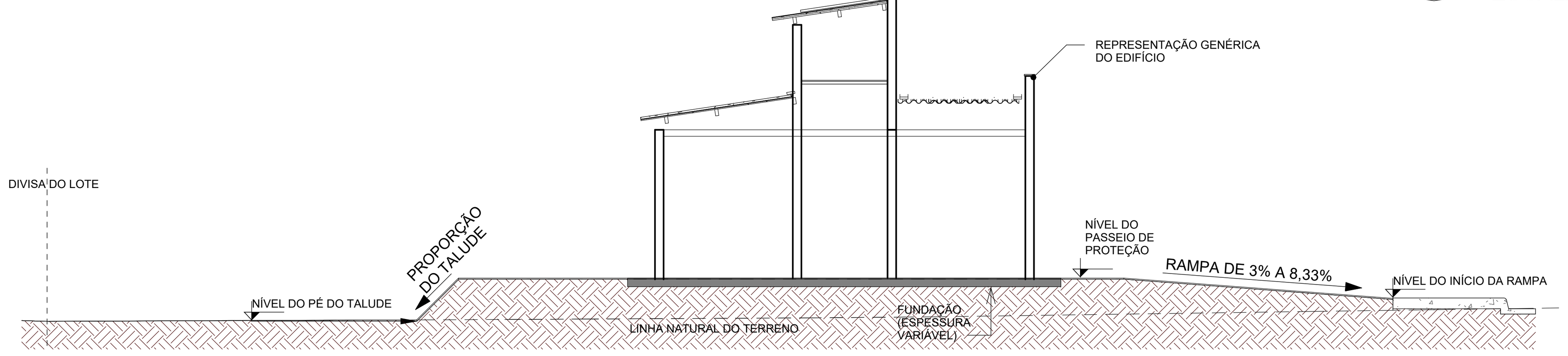

OBS: A rampa de acesso deve ter de 3% a 8,33% chegando no nível do passeio de proteção. Qualquer estrutura de fundação deve ser realizar abaixo deste nível para que a rampa se mantenha como especificada em projeto.

2 CORTE ESQUEMÁTICO

ESCALA - 1 : 100

ÁREA DO MURO DE ARRIMO - FORA DA PROJEÇÃO DA CASA - ATÉ 1,20M

QUADRA E LOTE	DESCRIÇÃO DO MURO	MATERIAL	ÁREA
QD.01, LT.01	ARRIMO ATÉ 1,20M	BLOCO DE CONCRETO (14CM) - ARRIMO FINAL 16CM	11,75 m²
QD.01, LT.02	ARRIMO ATÉ 1,20M	BLOCO DE CONCRETO (14CM) - ARRIMO FINAL 16CM	5,49 m²
QD.01, LT.03	ARRIMO ATÉ 1,20M	BLOCO DE CONCRETO (14CM) - ARRIMO FINAL 16CM	17,68 m²
QD.01, LT.04	ARRIMO ATÉ 1,20M	BLOCO DE CONCRETO (14CM) - ARRIMO FINAL 16CM	4,20 m²
QD.01, LT.05	ARRIMO ATÉ 1,20M	BLOCO DE CONCRETO (14CM) - ARRIMO FINAL 16CM	17,66 m²
QD.01, LT.06	ARRIMO ATÉ 1,20M	BLOCO DE CONCRETO (14CM) - ARRIMO FINAL 16CM	14,46 m²
QD.02, LT.01	ARRIMO ATÉ 1,20M	BLOCO DE CONCRETO (14CM) - ARRIMO FINAL 16CM	7,46 m²
QD.02, LT.02	ARRIMO ATÉ 1,20M	BLOCO DE CONCRETO (14CM) - ARRIMO FINAL 16CM	14,92 m²
QD.02, LT.04	ARRIMO ATÉ 1,20M	BLOCO DE CONCRETO (14CM) - ARRIMO FINAL 16CM	8,78 m²
QD.02, LT.06	ARRIMO ATÉ 1,20M	BLOCO DE CONCRETO (14CM) - ARRIMO FINAL 16CM	11,19 m²
QD.02, LT.08	ARRIMO ATÉ 1,20M	BLOCO DE CONCRETO (14CM) - ARRIMO FINAL 16CM	11,19 m²
QD.02, LT.10	ARRIMO ATÉ 1,20M	BLOCO DE CONCRETO (14CM) - ARRIMO FINAL 16CM	11,19 m²
QD.02, LT.12	ARRIMO ATÉ 1,20M	BLOCO DE CONCRETO (14CM) - ARRIMO FINAL 16CM	7,67 m²
QD.02, LT.13	ARRIMO ATÉ 1,20M	BLOCO DE CONCRETO (14CM) - ARRIMO FINAL 16CM	7,46 m²
QD.02, LT.15	ARRIMO ATÉ 1,20M	BLOCO DE CONCRETO (14CM) - ARRIMO FINAL 16CM	11,19 m²
QD.02, LT.17	ARRIMO ATÉ 1,20M	BLOCO DE CONCRETO (14CM) - ARRIMO FINAL 16CM	18,65 m²
QD.02, LT.18	ARRIMO ATÉ 1,20M	BLOCO DE CONCRETO (14CM) - ARRIMO FINAL 16CM	19,11 m²
QD.02, LT.20	ARRIMO ATÉ 1,20M	BLOCO DE CONCRETO (14CM) - ARRIMO FINAL 16CM	12,29 m²
QD.02, LT.22	ARRIMO ATÉ 1,20M	BLOCO DE CONCRETO (14CM) - ARRIMO FINAL 16CM	8,64 m²
QD.02, LT.23	ARRIMO ATÉ 1,20M	BLOCO DE CONCRETO (14CM) - ARRIMO FINAL 16CM	11,31 m²
QD.02, LT.25	ARRIMO ATÉ 1,20M	BLOCO DE CONCRETO (14CM) - ARRIMO FINAL 16CM	11,19 m²
QD.02, LT.27	ARRIMO ATÉ 1,20M	BLOCO DE CONCRETO (14CM) - ARRIMO FINAL 16CM	11,19 m²
QD.02, LT.29	ARRIMO ATÉ 1,20M	BLOCO DE CONCRETO (14CM) - ARRIMO FINAL 16CM	11,19 m²
QD.02, LT.31	ARRIMO ATÉ 1,20M	BLOCO DE CONCRETO (14CM) - ARRIMO FINAL 16CM	11,19 m²
QD.02, LT.33	ARRIMO ATÉ 1,20M	BLOCO DE CONCRETO (14CM) - ARRIMO FINAL 16CM	14,92 m²
QD.02, LT.34	ARRIMO ATÉ 1,20M	BLOCO DE CONCRETO (14CM) - ARRIMO FINAL 16CM	7,46 m²
Total geral: 32			299,44 m²

TABELA DE DIMENSÕES DOS MUROS DE ARRIMO PARA DRENAGEM

QUADRA E LOTE	DESCRIÇÃO DO MURO	COMPRIMENTO	ÁREA	ÁREA DE MANTA BIDIM
QD.01, LT.01	ARRIMO ATÉ 1,20M	18,00 m	7,22 m²	17,14 m²
QD.01, LT.01	ARRIMO ATÉ 1,20M	11,25 m	4,53 m²	10,75 m²
QD.01, LT.02	ARRIMO ATÉ 1,20M	11,40 m	5,49 m²	12,69 m²
QD.01, LT.03	ARRIMO ATÉ 1,20M	19,45 m	11,14 m²	25,20 m²
QD.01, LT.03	ARRIMO ATÉ 1,20M	11,00 m	6,53 m²	14,72 m²
QD.01, LT.04	ARRIMO ATÉ 1,20M	10,43 m	4,20 m²	9,97 m²
QD.01, LT.05	ARRIMO ATÉ 1,20M	20,78 m	12,52 m²	28,15 m²
QD.01, LT.05	ARRIMO ATÉ 1,20M	10,10 m	5,14 m²	11,80 m²
QD.01, LT.06	ARRIMO ATÉ 1,20M	21,43 m	9,40 m²	22,02 m²
QD.01, LT.06	ARRIMO ATÉ 1,20M	10,00 m	5,06 m²	11,62 m²
QD.02, LT.01	ARRIMO ATÉ 1,20M	18,65 m	7,46 m²	17,72 m²
QD.02, LT.02	ARRIMO ATÉ 1,20M	18,65 m	14,92 m²	32,64 m²
QD.02, LT.04	ARRIMO ATÉ 1,20M	18,69 m	8,78 m²	20,36 m²
QD.02, LT.06	ARRIMO ATÉ 1,20M	18,69 m	11,19 m²	25,18 m²
QD.02, LT.08	ARRIMO ATÉ 1,20M	18,65 m	11,19 m²	25,18 m²
QD.02, LT.10	ARRIMO ATÉ 1,20M	18,70 m	11,19 m²	25,18 m²
QD.02, LT.12	ARRIMO ATÉ 1,20M	18,65 m	7,67 m²	18,14 m²
QD.02, LT.13	ARRIMO ATÉ 1,20M	18,60 m	7,46 m²	17,71 m²
QD.02, LT.15	ARRIMO ATÉ 1,20M	18,60 m	11,19 m²	25,17 m²
QD.02, LT.17	ARRIMO ATÉ 1,20M	18,65 m	11,19 m²	25,18 m²
QD.02, LT.17	ARRIMO ATÉ 1,20M	18,65 m	7,46 m²	17,72 m²
QD.02, LT.18	ARRIMO ATÉ 1,20M	18,65 m	11,65 m²	26,10 m²
QD.02, LT.18	ARRIMO ATÉ 1,20M	18,70 m	7,46 m²	17,73 m²
QD.02, LT.20	ARRIMO ATÉ 1,20M	18,70 m	12,29 m²	27,39 m²
QD.02, LT.22	ARRIMO ATÉ 1,20M	18,70 m	8,64 m²	20,09 m²
QD.02, LT.23	ARRIMO ATÉ 1,20M	18,65 m	11,31 m²	25,42 m²
QD.02, LT.25	ARRIMO ATÉ 1,20M	18,60 m	11,19 m²	25,17 m²
QD.02, LT.27	ARRIMO ATÉ 1,20M	18,64 m	11,19 m²	25,17 m²
QD.02, LT.29	ARRIMO ATÉ 1,20M	18,60 m	11,19 m²	25,16 m²
QD.02, LT.31	ARRIMO ATÉ 1,20M	18,61 m	11,19 m²	25,17 m²
QD.02, LT.33	ARRIMO ATÉ 1,20M	18,66 m	14,92 m²	32,65 m²
QD.02, LT.34	ARRIMO ATÉ 1,20M	18,65 m	7,46 m²	17,71 m²
Total geral: 32		554,18 m	299,44 m²	682,00 m²

TABELA DE TOPOGRAFIA

QUADRA E LOTE	CORTAR	PREENCHER	CORTE/PREENCHIMENTO DE REDE
QD.01, LT.01	0,00 m³	41,14 m³	41,14 m³
QD.01, LT.02	0,00 m³	9,29 m³	9,29 m³
QD.01, LT.03	0,00 m³	102,04 m³	102,04 m³
QD.01, LT.04	0,00 m³	43,29 m³	43,29 m³
QD.01, LT.05	0,00 m³	79,97 m³	79,97 m³
QD.01, LT.06	0,00 m³	82,30 m³	82,30 m³
QD.02, LT.01	0,01 m³	37,94 m³	37,93 m³
QD.02, LT.02	0,00 m³	89,27 m³	89,27 m³
QD.02, LT.03	0,00 m³	45,09 m³	45,09 m³
QD.02, LT.04	0,00 m³	78,95 m³	78,95 m³
QD.02, LT.05	0,00 m³	40,22 m³	40,22 m³
QD.02, LT.06	0,00 m³	73,90 m³	73,90 m³
QD.02, LT.07	0,61 m³	3,54 m³	2,94 m³
QD.02, LT.08	0,00 m³	78,30 m³	78,30 m³
QD.02, LT.09	0,00 m³	6,69 m³	6,69 m³
QD.02, LT.10	0,13 m³	63,20 m³	63,07 m³
QD.02, LT.11	0,10 m³	36,75 m³	36,65 m³
QD.02, LT.12	0,02 m³	43,08 m³	43,06 m³
QD.02, LT.13	0,04 m³	52,10 m³	52,06 m³
QD.02, LT.14	0,05 m³	39,00 m³	38,96 m³
QD.02, LT.15	0,02 m³	59,00 m³	58,98 m³
QD.02, LT.16	0,00 m³	27,68 m³	27,68 m³
QD.02, LT.17	0,00 m³	83,36 m³	83,36 m³
QD.02, LT.18	0,00 m³	81,60 m³	81,60 m³
QD.02, LT.19	0,00 m³	36,83 m³	36,83 m³
QD.02, LT.20	0,00 m³	85,02 m³	85,02 m³
QD.02, LT.21	0,03 m³	39,86 m³	39,82 m³
QD.02, LT.22	0,00 m³	82,51 m³	82,51 m³
QD.02, LT.23	0,00 m³	78,58 m³	78,58 m³
QD.02, LT.24	0,05 m³	46,66 m³	46,61 m³
QD.02, LT.25	0,00 m³	90,65 m³	90,65 m³
QD.02, LT.26	0,00 m³	58,45 m³	58,45 m³
QD.02, LT.27	0,00 m³	95,91 m³	95,91 m³
QD.02, LT.28	0,00 m³	55,31 m³	55,31 m³
QD.02, LT.29	0,00 m³	92,03 m³	92,03 m³
QD.02, LT.30	0,00 m³	54,63 m³	54,63 m³
QD.02, LT.31	0,03 m³	87,69 m³	87,67 m³
QD.02, LT.32	0,00 m³	35,45 m³	35,45 m³
QD.02, LT.33	0,00 m³	79,52 m³	79,52 m³
QD.02, LT.34	0,00 m³	42,08 m³	42,08 m³
Total geral	1,08 m³	2358,90 m³	2357,82 m³

ÁREA DE GRAMA RECUO FRONTAL

QUADRA E LOTE	NOME AMBIENTE	ÁREA
QD.01, LT.01	GRAMA, RECUO FRONTAL	54,40 m²
QD.01, LT.02	GRAMA, RECUO FRONTAL	52,50 m²
QD.01, LT.03	GRAMA, RECUO FRONTAL	50,22 m²
QD.01, LT.04	GRAMA, RECUO FRONTAL	47,33 m²
QD.01, LT.05	GRAMA, RECUO FRONTAL	45,50 m²
QD.01, LT.06	GRAMA, RECUO FRONTAL	44,58 m²
QD.02, LT.01	GRAMA, RECUO FRONTAL	49,27 m²
QD.02, LT.02	GRAMA, RECUO FRONTAL	48,66 m²
QD.02, LT.03	GRAMA, RECUO FRONTAL	49,47 m²
QD.02, LT.04	GRAMA, RECUO FRONTAL	48,67 m²
QD.02, LT.05	GRAMA, RECUO FRONTAL	49,47 m²
QD.02, LT.06	GRAMA, RECUO FRONTAL	48,63 m²
QD.02, LT.07	GRAMA, RECUO FRONTAL	49,47 m²
QD.02, LT.08	GRAMA, RECUO FRONTAL	48,67 m²
QD.02, LT.09	GRAMA, RECUO FRONTAL	45,98 m²
QD.02, LT.10	GRAMA, RECUO FRONTAL	48,67 m²
QD.02, LT.11	GRAMA, RECUO FRONTAL	49,47 m²
QD.02, LT.12	GRAMA, RECUO FRONTAL	48,67 m²
QD.02, LT.13	GRAMA, RECUO FRONTAL	48,67 m²
QD.02, LT.14	GRAMA, RECUO FRONTAL	49,47 m²
QD.02, LT.15	GRAMA, RECUO FRONTAL	48,67 m²
QD.02, LT.16	GRAMA, RECUO FRONTAL	49,47 m²
QD.02, LT.17	GRAMA, RECUO FRONTAL	48,41 m²
QD.02, LT.18	GRAMA, RECUO FRONTAL	48,35 m²
QD.02, LT.19	GRAMA, RECUO FRONTAL	49,46 m²
QD.02, LT.20	GRAMA, RECUO FRONTAL	48,61 m²
QD.02, LT.21	GRAMA, RECUO FRONTAL	49,46 m²
QD.02, LT.22	GRAMA, RECUO FRONTAL	48,61 m²
QD.02, LT.23	GRAMA, RECUO FRONTAL	48,61 m²
QD.02, LT.24	GRAMA, RECUO FRONTAL	49,44 m²
QD.02, LT.25	GRAMA, RECUO FRONTAL	48,60 m²
QD.02, LT.26	GRAMA, RECUO FRONTAL	49,46 m²
QD.02, LT.27	GRAMA, RECUO FRONTAL	48,60 m²
QD.02, LT.28	GRAMA, RECUO FRONTAL	49,46 m²
QD.02, LT.29	GRAMA, RECUO FRONTAL	48,60 m²
QD.02, LT.30	GRAMA, RECUO FRONTAL	49,46 m²
QD.02, LT.31	GRAMA, RECUO FRONTAL	48,62 m²
QD.02, LT.32	GRAMA, RECUO FRONTAL	49,46 m²
QD.02, LT.33	GRAMA, RECUO FRONTAL	48,60 m²
QD.02, LT.34	GRAMA, RECUO FRONTAL	49,24 m²
Total geral		1956,96 m²

ÁREA DE RAMPA

QUARDA E LOTE	DESCRIÇÃO	Área
QD.01, LT.01	RAMPA DE ACESSO A PEDESTRE, INC. 3% A 8,33%	6,20 m²
QD.01, LT.02	RAMPA DE ACESSO A PEDESTRE, INC. 3% A 8,33%	6,20 m²
QD.01, LT.03	RAMPA DE ACESSO A PEDESTRE, INC. 3% A 8,33%	6,22 m²
QD.01, LT.04	RAMPA DE ACESSO A PEDESTRE, INC. 3% A 8,33%	6,21 m²
QD.01, LT.05	RAMPA DE ACESSO A PEDESTRE, INC. 3% A 8,33%	6,22 m²
QD.01, LT.06	RAMPA DE ACESSO A PEDESTRE, INC. 3% A 8,33%	6,21 m²
QD.02, LT.01	RAMPA DE ACESSO A PEDESTRE, INC. 3% A 8,33%	6,24 m²
QD.02, LT.02	RAMPA DE ACESSO A PEDESTRE, INC. 3% A 8,33%	6,26 m²
QD.02, LT.03	RAMPA DE ACESSO A PEDESTRE, INC. 3% A 8,33%	6,24 m²
QD.02, LT.04	RAMPA DE ACESSO A PEDESTRE, INC. 3% A 8,33%	6,25 m²
QD.02, LT.05	RAMPA DE ACESSO A PEDESTRE, INC. 3% A 8,33%	6,24 m²
QD.02, LT.06	RAMPA DE ACESSO A PEDESTRE, INC. 3% A 8,33%	6,26 m²
QD.02, LT.07	RAMPA DE ACESSO A PEDESTRE, INC. 3% A 8,33%	6,24 m²
QD.02, LT.08	RAMPA DE ACESSO A PEDESTRE, INC. 3% A 8,33%	6,25 m²
QD.02, LT.09	RAMPA DE ACESSO A PEDESTRE, INC. 3% A 8,33%	6,23 m²
QD.02, LT.10	RAMPA DE ACESSO A PEDESTRE, INC. 3% A 8,33%	6,25 m²
QD.02, LT.11	RAMPA DE ACESSO A PEDESTRE, INC. 3% A 8,33%	6,24 m²
QD.02, LT.12	RAMPA DE ACESSO A PEDESTRE, INC. 3% A 8,33%	6,24 m²
QD.02, LT.13	RAMPA DE ACESSO A PEDESTRE, INC. 3% A 8,33%	6,24 m²
QD.02, LT.14	RAMPA DE ACESSO A PEDESTRE, INC. 3% A 8,33%	6,24 m²
QD.02, LT.15	RAMPA DE ACESSO A PEDESTRE, INC. 3% A 8,33%	6,25 m²
QD.02, LT.16	RAMPA DE ACESSO A PEDESTRE, INC. 3% A 8,33%	6,24 m²
QD.02, LT.17	RAMPA DE ACESSO A PEDESTRE, INC. 3% A 8,33%	6,26 m²
QD.02, LT.18	RAMPA DE ACESSO A PEDESTRE, INC. 3% A 8,33%	6,22 m²
QD.02, LT.19	RAMPA DE ACESSO A PEDESTRE, INC. 3% A 8,33%	6,21 m²
QD.02, LT.20	RAMPA DE ACESSO A PEDESTRE, INC. 3% A 8,33%	6,22 m²
QD.02, LT.21	RAMPA DE ACESSO A PEDESTRE, INC. 3% A 8,33%	6,20 m²
QD.02, LT.22	RAMPA DE ACESSO A PEDESTRE, INC. 3% A 8,33%	6,22 m²
QD.02, LT.23	RAMPA DE ACESSO A PEDESTRE, INC. 3% A 8,33%	6,22 m²
QD.02, LT.24	RAMPA DE ACESSO A PEDESTRE, INC. 3% A 8,33%	6,20 m²
QD.02, LT.25	RAMPA DE ACESSO A PEDESTRE, INC. 3% A 8,33%	6,22 m²
QD.02, LT.26	RAMPA DE ACESSO A PEDESTRE, INC. 3% A 8,33%	6,21 m²
QD.02, LT.27	RAMPA DE ACESSO A PEDESTRE, INC. 3% A 8,33%	6,22 m²
QD.02, LT.28	RAMPA DE ACESSO A PEDESTRE, INC. 3% A 8,33%	6,21 m²
QD.02, LT.29	RAMPA DE ACESSO A PEDESTRE, INC. 3% A 8,33%	6,22 m²
QD.02, LT.30	RAMPA DE ACESSO A PEDESTRE, INC. 3% A 8,33%	6,21 m²
QD.02, LT.31	RAMPA DE ACESSO A PEDESTRE, INC. 3% A 8,33%	6,21 m²
QD.02, LT.32	RAMPA DE ACESSO A PEDESTRE, INC. 3% A 8,33%	6,20 m²
QD.02, LT.33	RAMPA DE ACESSO A PEDESTRE, INC. 3% A 8,33%	6,22 m²
QD.02, LT.34	RAMPA DE ACESSO A PEDESTRE, INC. 3% A 8,33%	6,20 m²
Total geral		249,09 m²

TABELA DE CERCA EM MADEIRA COM 9 FIOS DE ARAME FARPADO

MATERIAL	ALTURA DO GUARDA-CORPO	COMPRIMENTO
CERCA EM MADEIRA ROLIÇA H1,70M COM 9 FIOS DE ARAME FARPADO	1,70	608,83
Total geral: 2		608,83

NOTA 1: O TERRENO DO RECUO FRONTAL DE GRAMA DEVERÁ SER NIVELADO EM CONFORMIDADE COM O NÍVEL DA CALÇADA E DO PLATÔ DA CASA.

NOTA 2: A RAMPA DE ACESSO DEVE TER DE 3% A 8,33% CHEGANDO AO NÍVEL DO PASSEIO DE PROTEÇÃO DA CASA. QUALQUER ESTRUTURA DE FUNDAÇÃO DEVE SER REALIZADA ABAIXO DESTE NÍVEL PARA QUE A RAMPA SE MANTENHA COMO ESPECIFICADA EM PROJETO. VER DETALHE EM CORTE ESQUEMÁTICO PRANCHA 01.

NOTA 2:

PATAMARIZAÇÃO

_ O PROJETO DE PATAMARIZAÇÃO FOI EXECUTANDO COM BASE NO LEVANTAMENTO TOPOGRÁFICO REALIZADO PELO TECNÓLOGO EM AGRIMENSURA ROMULO GUILHERME BUENO MENEZES , SOBRE ART Nº 1020240089970

ARRIMOS

_ O DETALHAMENTO DOS MUROS DE ARRIMO ENCONTRA-SE NO PROJETO ESTRUTURAL.

TALUDES

_ DEVERÁ SER PREVISTO SISTEMA DE DRENAGEM DOS TALUDES.
_ O TALUDE E 1M EM SEU ENTORNO DEVERÁ SER REVESTIDO DE COBERTURA VEGETAL.

CALÇADAS

_ O DETALHAMENTO DAS CALÇADAS ENCONTRA-SE NO PROJETO PASSEIO PÚBLICO.

PROJEÇÃO DA VAGA DE VEÍCULO

_ VERIFICAR A POSIÇÃO DAS VAGAS DE VEÍCULO EM PROJETO DE PASSEIO PÚBLICO.

LOTES FORA DOS CRITÉRIOS NECESSÁRIOS:

_ TODOS OS LOTES ATENDEM AOS CRITÉRIOS

LOTES RESERVADOS

_ OS LOTES 05,16,33 NA QUADRA 02 E LOTE 04 NA QUADRA 01 SÃO RESERVADOS PARA IDOSOS E PESSOAS COM DEFICIÊNCIA (PCD), RESPECTIVAMENTE.
_5% (CINCO POR CENTO) DAS UNIDADES DE PROGRAMAS DE LOTEAMENTOS SOCIAIS E DE HABITAÇÃO POPULAR SERÃO DESTINADAS ÀS MULHERES VÍTIMAS DE VIOLÊNCIA DOMÉSTICA CONFORME LEI ESTADUAL Nº 21.525/2022. TAIS HABITAÇÕES SERÃO DESIGNADAS EM SORTEIO E NÃO HAVERÃO DIFERENCIAÇÃO ÀS DEMAIS.

HISTÓRICO DE REVISÃO: R00

00 -EMISSÃO INICIAL DO PROJETO
01 - XXXXXXXXXXXXXXXXXX
02 - XXXXXXXXXXXXXXXXXX
03 - XXXXXXXXXXXXXXXXXX
04 - XXXXXXXXXXXXXXXXXX
05 - XXXXXXXXXXXXXXXXXX

QUADRO DE REVISÕES

REVISÃO	DATA	MOTIVAÇÃO	SOLICITANTE	CONTEÚDO	AUTOR
R00	12/04/2024	Nº SEI e Despacho Nº 202400031003672	SECPLANH	Emissão inicial do projeto	PAULO H. STIVAL

APROVAÇÃO DE PROJETO:

Os projetos referentes ao Processo SEI Nº202400031003672, encontram-se dentro das normas e exigências da AGEHAB, tendo sido elaborado por profissionais habilitados.

GERÊNCIA DE PROJETOS DE IMPLANTAÇÃO

SECRETARIA EXECUTIVA DE PLANEJAMENTO E PROJETOS HABITACIONAIS

AGEHAB Agência Goiana de Habitação

GOVERNO DE GOIÁS O ESTADO QUE DÁ CERTO

PROJETO DE PATAMARIZAÇÃO

STO. ANTÔNIO DE GOIÁS - 40 UH

ENDEREÇO DA OBRA: RUA P01, QUADRA 01, LOTES 01 A 06 E QUADRA 02, LOTES 01 A 34, SETOR SUL, STO. ANTÔNIO DE GOIÁS, GO. CEP: 75375-000

PROPRIETÁRIO:

AGÊNCIA GOIANA DE HABITAÇÃO - AGEHAB
CNPJ: 01.274.240/0001-47

AUTOR DO PROJETO:

ARQ. URB. PAULO HENRIQUE STIVAL | CAU: A109492-0 / GO

PATAMARIZAÇÃO

CONTEÚDO:

LOCALIZAÇÃO

ÁREA DO TERRENO:	DESENHO:		ESCALA:	FOLHA:
8.073,42m²	PAULO H. STIVAL		Como indicado	01/10
ÁREA CONSTRUÍDA:	**PROGRAMA:**	**DATA:**	**FORMATO:**	
00.000,00m²	REVIT - 2023	ABRIL/2024	A1 (841x594mm)	

IMPORTANTE: ANTES DA EXECUÇÃO, VERIFICAR A COMPATIBILIDADE COM PROJETOS COMPLEMENTARES: TOPOGRÁFICO, EXECUTIVO, ESTRUTURAL, ELÉTRICO E HIDRÁULICO.

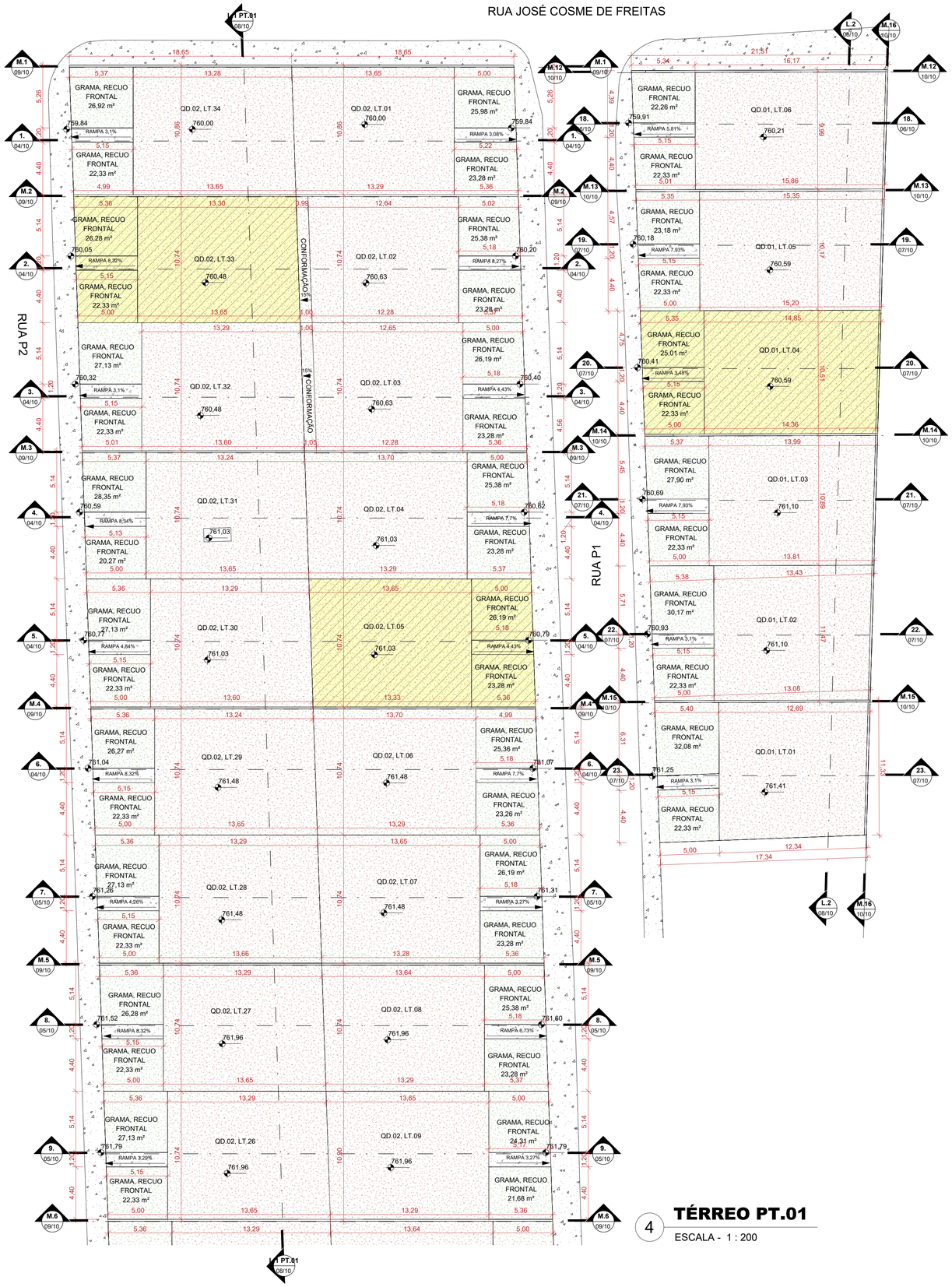

4 **TÉRREO PT.01**

ESCALA - 1 : 200

LEGENDA:

- ÁREA DE GRAMA
- CALçADA
- GUARDA-CORPO (ALVENARIA ESTRUTURAL)
- ARRIMO ABAIXO DA SOBREPOSIçãO DA HABITAçãO (EM CORTE)
- ARRIMO FORA DA SOBREPOSIçãO DA HABITAçãO ACIMA 1,20M (EM CORTE)
- ARRIMO FORA DA SOBREPOSIçãO DA HABITAçãO ATÉ 1,20M (EM CORTE)
- MURO DE ARRIMO (EM PLANTA)
- TERRENO NATURAL
- TALUDE
- TERRENO PATAMARIZADO
- RAMPA
- LOTES RESERVADOS PARA PCD E IDOSO (VER NOTAS)
- LOTES COM POSSIBILIDADE DE APROVEITAMENTO (VER NOTAS)
- LOTES RECUSADOS
- CERCA EM MADEIRA
- MURETA HIDRáULICA
- FOSSA SéPTICA
- SUMIDOURO
- VAGA DE GARAGEM
- POSTE

NOTA 1: O TERRENO DO RECUO FRONTAL DE GRAMA DEVERÁ SER NIVELADO EM CONFORMIDADE COM O NÍVEL DA CALÇADA E DO PLATÔ DA CASA.

NOTA 2: A RAMPA DE ACESSO DEVE TER DE 3% A 8,33% CHEGANDO AO NÍVEL DO PASSEIO DE PROTEÇÃO DA CASA. QUALQUER ESTRUTURA DE FUNDAÇÃO DEVE SER REALIZADA ABAIXO DESTE NÍVEL PARA QUE A RAMPA SE MANTENHA COMO ESPECIFICADA EM PROJETO. VER DETALHE EM CORTE ESQUEMÁTICO PRANCHA 01.

NOTA 2:

PATAMARIZAÇÃO

_ O PROJETO DE PATAMARIZAÇÃO FOI EXECUTANDO COM BASE NO LEVANTAMENTO TOPOGRÁFICO REALIZADO PELO TECNÓLOGO EM AGRIMENSURA ROMULO GUILHERME BUENO MENEZES , SOBRE ART Nº 1020240089970

ARRIMOS

_ O DETALHAMENTO DOS MUROS DE ARRIMO ENCONTRA-SE NO PROJETO ESTRUTURAL.

TALUDES

_ DEVERÁ SER PREVISTO SISTEMA DE DRENAGEM DOS TALUDES.
_ O TALUDE E 1M EM SEU ENTORNO DEVERÁ SER REVESTIDO DE COBERTURA VEGETAL.

CALÇADAS

_ O DETALHAMENTO DAS CALÇADAS ENCONTRA-SE NO PROJETO PASSEIO PÚBLICO.

PROJEÇÃO DA VAGA DE VEÍCULO

_ VERIFICAR A POSIÇÃO DAS VAGAS DE VEÍCULO EM PROJETO DE PASSEIO PÚBLICO.

LOTES FORA DOS CRITÉRIOS NECESSÁRIOS:

_ TODOS OS LOTES ATENDEM AOS CRITERIOS

LOTES RESERVADOS

_ OS LOTES 05,16,33 NA QUADRA 02 E LOTE 04 NA QUADRA 01 SÃO RESERVADOS PARA IDOSOS E PESSOAS COM DEFICIÊNCIA (PCD), RESPECTIVAMENTE.
_ 5% (CINCO POR CENTO) DAS UNIDADES DE PROGRAMAS DE LOTEAMENTOS SOCIAIS E DE HABITAÇÃO POPULAR SERÃO DESTINADAS ÀS MULHERES VÍTIMAS DE VIOLÊNCIA DOMÉSTICA CONFORME LEI ESTADUAL Nº 21.525/2022. TAIS HABITAÇÕES SERÃO DESIGNADAS EM SORTEIO E NÃO HAVERÃO DIFERENCIAÇÃO ÀS DEMAIS.

HISTÓRICO DE REVISÃO: R00

00 -EMISSÃO INICIAL DO PROJETO
01 - XXXXXXXXXXXXXXXXX
02 - XXXXXXXXXXXXXXXXX
03 - XXXXXXXXXXXXXXXXX
04 - XXXXXXXXXXXXXXXXX
05 - XXXXXXXXXXXXXXXXX

QUADRO DE REVISÕES

REVISÃO	DATA	MOTIVAÇÃO	SOLICITANTE	CONTEÚDO	AUTOR
R00	12/04/2024	Nº SEI e Despacho Nº 202400031003672	SECPLANH	Emissão inicial do projeto	PAULO H. STIVAL

APROVAÇÃO DE PROJETO:

Os projetos referentes ao Processo SEI Nº202400031003672, encontram-se dentro das normas e exigências da AGEHAB, tendo sido elaborado por profissionais habilitados.

GERÊNCIA DE PROJETOS DE IMPLANTAÇÃO

SECRETARIA EXECUTIVA DE PLANEJAMENTO E PROJETOS HABITACIONAIS

AGEHAB Agência Goiana de Habitação

GOVERNO DE GOIÁS O ESTADO QUE DÁ CERTO

PROJETO DE PATAMARIZAÇÃO

STO. ANTÔNIO DE GOIÁS - 40 UH

ENDEREÇO DA OBRA: RUA P01, QUADRA 01, LOTES 01 A 06 E QUADRA 02, LOTES 01 A 34, SETOR SUL, STO. ANTÔNIO DE GOIÁS, GO. CEP: 75375-000

PROPRIETÁRIO:

AGÊNCIA GOIANA DE HABITAÇÃO - AGEHAB
CNPJ: 01.274.240/0001-47

AUTOR DO PROJETO:

ARQ. URB. PAULO HENRIQUE STIVAL | CAU: A109492-0 / GO

PATAMARIZAÇÃO

CONTEÚDO:

PATAMARIZAÇÃO

ÁREA DO TERRENO: 8.073,42m²	**DESENHO:** PAULO H. STIVAL	**ESCALA:** Como indicado	**FOLHA:** 02/10
ÁREA CONSTRUÍDA: 00.000,00m²	**PROGRAMA:** REVIT - 2023 / **DATA:** ABRIL/2024	**FORMATO:** A1 (841x594mm)	

IMPORTANTE: ANTES DA EXECUÇÃO, VERIFICAR A COMPATIBILIDADE COM PROJETOS COMPLEMENTARES: TOPOGRÁFICO, EXECUTIVO, ESTRUTURAL, ELÉTRICO E HIDRÁULICO.

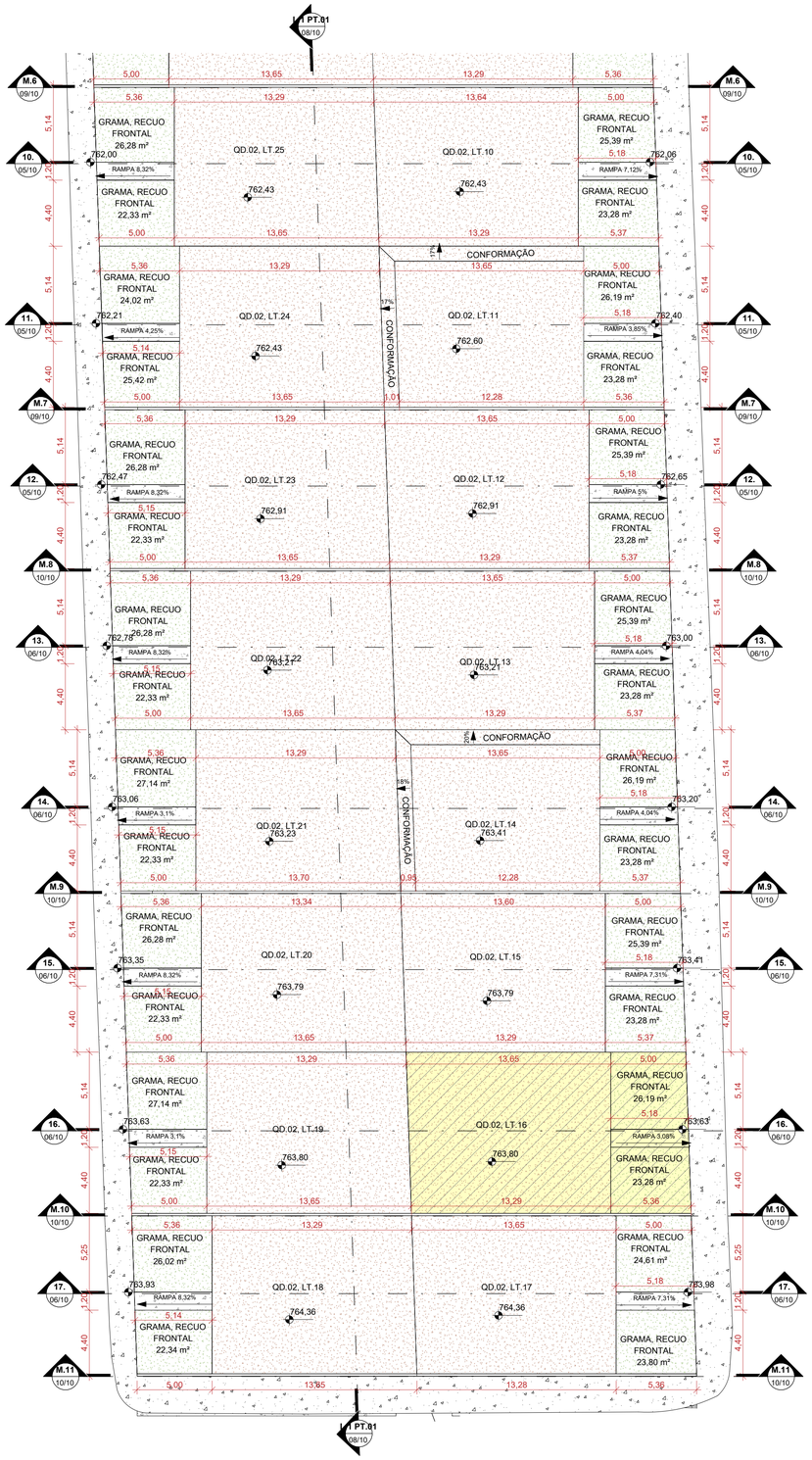

5 TÉRREO PT.02

ESCALA - 1 : 200

LEGENDA:

- ÁREA DE GRAMA
- CALçADA
- GUARDA-CORPO (ALVENARIA ESTRUTURAL)
- ARRIMO ABAIXO DA SOBREPOSIçãO DA HABITAçãO (EM CORTE)
- ARRIMO FORA DA SOBREPOSIçãO DA HABITAçãO ACIMA 1,20M (EM CORTE)
- ARRIMO FORA DA SOBREPOSIçãO DA HABITAçãO ATÉ 1,20M (EM CORTE)
- MURO DE ARRIMO (EM PLANTA)
- TERRENO NATURAL
- TALUDE
- TERRENO PATAMARIZADO
- RAMPA
- LOTES RESERVADOS PARA PCD E IDOSO (VER NOTAS)
- LOTES COM POSSIBILIDADE DE APROVEITAMENTO (VER NOTAS)
- LOTES RECUSADOS
- CERCA EM MADEIRA
- MURETA HIDRáULICA
- FOSSA SéPTICA
- SUMIDOURO
- VAGA DE GARAGEM
- POSTE

NOTA 1: O TERRENO DO RECUO FRONTAL DE GRAMA DEVERÁ SER NIVELADO EM CONFORMIDADE COM O NÍVEL DA CALÇADA E DO PLATÔ DA CASA.

NOTA 2: A RAMPA DE ACESSO DEVE TER DE 3% A 8,33% CHEGANDO AO NÍVEL DO PASSEIO DE PROTEÇÃO DA CASA. QUALQUER ESTRUTURA DE FUNDAÇÃO DEVE SER REALIZADA ABAIXO DESTE NÍVEL PARA QUE A RAMPA SE MANTENHA COMO ESPECIFICADA EM PROJETO. VER DETALHE EM CORTE ESQUEMÁTICO PRANCHA 01.

NOTA 2:

PATAMARIZAÇÃO

_ O PROJETO DE PATAMARIZAÇÃO FOI EXECUTANDO COM BASE NO LEVANTAMENTO TOPOGRÁFICO REALIZADO PELO TECNÓLOGO EM AGRIMENSURA ROMULO GUILHERME BUENO MENEZES , SOBRE ART Nº 102024008970

ARRIMOS

_ O DETALHAMENTO DOS MUROS DE ARRIMO ENCONTRA-SE NO PROJETO ESTRUTURAL.

TALUDES

_ DEVERÁ SER PREVISTO SISTEMA DE DRENAGEM DOS TALUDES.
_ O TALUDE E 1M EM SEU ENTORNO DEVERÁ SER REVESTIDO DE COBERTURA VEGETAL.

CALÇADAS

_ O DETALHAMENTO DAS CALÇADAS ENCONTRA-SE NO PROJETO PASSEIO PÚBLICO.

PROJEÇÃO DA VAGA DE VEÍCULO

_ VERIFICAR A POSIÇÃO DAS VAGAS DE VEÍCULO EM PROJETO DE PASSEIO PÚBLICO.

LOTES FORA DOS CRITÉRIOS NECESSÁRIOS:

_ TODOS OS LOTES ATENDEM AOS CRITERIOS

LOTES RESERVADOS

_ OS LOTES 05,16,33 NA QUADRA 02 E LOTE 04 NA QUADRA 01 SÃO RESERVADOS PARA IDOSOS E PESSOAS COM DEFICIÊNCIA (PCD), RESPECTIVAMENTE.
_ 5% (CINCO POR CENTO) DAS UNIDADES DE PROGRAMAS DE LOTEAMENTOS SOCIAIS E DE HABITAÇÃO POPULAR SERÃO DESTINADAS ÀS MULHERES VÍTIMAS DE VIOLÊNCIA DOMÉSTICA CONFORME LEI ESTADUAL Nº 21.525/2022. TAIS HABITAÇÕES SERÃO DESIGNADAS EM SORTEIO E NÃO HAVERÃO DIFERENCIAÇÃO ÀS DEMAIS.

HISTÓRICO DE REVISÃO: R00

00 -EMISSÃO INICIAL DO PROJETO
01 - XXXXXXXXXXXXXXXXX
02 - XXXXXXXXXXXXXXXXX
03 - XXXXXXXXXXXXXXXXX
04 - XXXXXXXXXXXXXXXXX
05 - XXXXXXXXXXXXXXXXX

QUADRO DE REVISÕES

REVISÃO	DATA	MOTIVAÇÃO	SOLICITANTE	CONTEÚDO	AUTOR
R00	12/04/2024	Nº SEI e Despacho Nº 202400031003672	SECPLANH	Emissão inicial do projeto	PAULO H. STIVAL

APROVAÇÃO DE PROJETO:

Os projetos referentes ao Processo SEI Nº202400031003672, encontram-se dentro das normas e exigências da AGEHAB, tendo sido elaborado por profissionais habilitados.

GERÊNCIA DE PROJETOS DE IMPLANTAÇÃO

SECRETARIA EXECUTIVA DE PLANEJAMENTO E PROJETOS HABITACIONAIS

AGEHAB Agência Goiana de Habitação

GOVERNO DE GOIÁS O ESTADO QUE DÁ CERTO

PROJETO DE PATAMARIZAÇÃO

STO. ANTÔNIO DE GOIÁS - 40 UH

ENDEREÇO DA OBRA: RUA P01, QUADRA 01, LOTES 01 A 06 E QUADRA 02, LOTES 01 A 34, SETOR SUL, STO. ANTÔNIO DE GOIÁS, GO. CEP: 75375-000

PROPRIETÁRIO:

AGÊNCIA GOIANA DE HABITAÇÃO - AGEHAB
CNPJ: 01.274.240/0001-47

AUTOR DO PROJETO:

ARQ. URB. PAULO HENRIQUE STIVAL | CAU: A109492-0 / GO

PATAMARIZAÇÃO

CONTEÚDO:

PATAMARIZAÇÃO

ÁREA DO TERRENO: 8.073,42m²	**DESENHO:** PAULO H. STIVAL	**ESCALA:** Como indicado	**FOLHA:** 03/10
ÁREA CONSTRUÍDA: 00.000,00m²	**PROGRAMA:** REVIT - 2023 **DATA:** ABRIL/2024	**FORMATO:** A1 (841x594mm)	

IMPORTANTE: ANTES DA EXECUÇÃO, VERIFICAR A COMPATIBILIDADE COM PROJETOS COMPLEMENTARES: TOPOGRÁFICO, EXECUTIVO, ESTRUTURAL, ELÉTRICO E HIDRÁULICO.

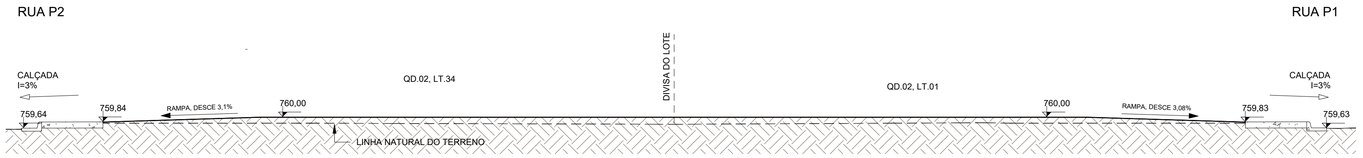

6 **1.**

ESCALA - 1 : 100

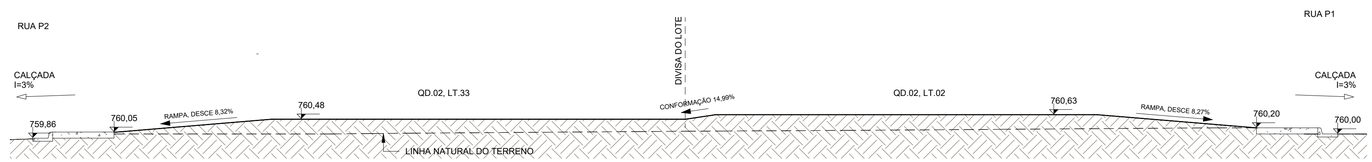

7 **2.**

ESCALA - 1 : 100



8 **3.**

ESCALA - 1 : 100



9 **4.**

ESCALA - 1 : 100

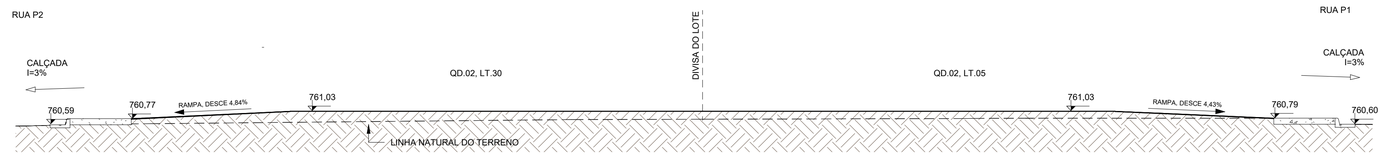

10 **5.**

ESCALA - 1 : 100

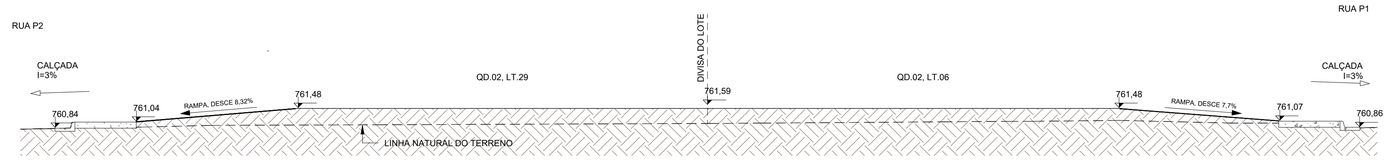

11 **6.**

ESCALA - 1 : 100

NOTA 1: O TERRENO DO RECUO FRONTAL DE GRAMA DEVERÁ SER NIVELADO EM CONFORMIDADE COM O NÍVEL DA CALÇADA E DO PLATÔ DA CASA.

NOTA 2: A RAMPA DE ACESSO DEVE TER DE 3% A 8,33% CHEGANDO AO NÍVEL DO PASSEIO DE PROTEÇÃO DA CASA. QUALQUER ESTRUTURA DE FUNDAÇÃO DEVE SER REALIZADA ABAIXO DESTE NÍVEL PARA QUE A RAMPA SE MANTENHA COMO ESPECIFICADA EM PROJETO. VER DETALHE EM CORTE ESQUEMÁTICO PRANCHA 01.

NOTA 2:

PATAMARIZAÇÃO

_ O PROJETO DE PATAMARIZAÇÃO FOI EXECUTANDO COM BASE NO LEVANTAMENTO TOPOGRÁFICO REALIZADO PELO TECNÓLOGO EM AGRIMENSURA ROMULO GUILHERME BUENO MENEZES , SOBRE ART Nº 1020240089970

ARRIMOS

_ O DETALHAMENTO DOS MUROS DE ARRIMO ENCONTRA-SE NO PROJETO ESTRUTURAL.

TALUDES

_ DEVERÁ SER PREVISTO SISTEMA DE DRENAGEM DOS TALUDES.
_ O TALUDE E 1M EM SEU ENTORNO DEVERÁ SER REVESTIDO DE COBERTURA VEGETAL.

CALÇADAS

_ O DETALHAMENTO DAS CALÇADAS ENCONTRA-SE NO PROJETO PASSEIO PÚBLICO.

PROJEÇÃO DA VAGA DE VEÍCULO

_ VERIFICAR A POSIÇÃO DAS VAGAS DE VEÍCULO EM PROJETO DE PASSEIO PÚBLICO.

LOTES FORA DOS CRITÉRIOS NECESSÁRIOS:

_ TODOS OS LOTES ATENDEM AOS CRITERIOS

LOTES RESERVADOS

_ OS LOTES 05,16,33 NA QUADRA 02 E LOTE 04 NA QUADRA 01 SÃO RESERVADOS PARA IDOSOS E PESSOAS COM DEFICIÊNCIA (PCD), RESPECTIVAMENTE.
_ 5% (CINCO POR CENTO) DAS UNIDADES DE PROGRAMAS DE LOTEAMENTOS SOCIAIS E DE HABITAÇÃO POPULAR SERÃO DESTINADAS ÀS MULHERES VÍTIMAS DE VIOLÊNCIA DOMÉSTICA CONFORME LEI ESTADUAL Nº 21.525/2022. TAIS HABITAÇÕES SERÃO DESIGNADAS EM SORTEIO E NÃO HAVERÃO DIFERENCIAÇÃO ÀS DEMAIS.

HISTÓRICO DE REVISÃO: R00

00 -EMISSÃO INICIAL DO PROJETO
01 - XXXXXXXXXXXXXXXXX
02 - XXXXXXXXXXXXXXXXX
03 - XXXXXXXXXXXXXXXXX
04 - XXXXXXXXXXXXXXXXX
05 - XXXXXXXXXXXXXXXXX

QUADRO DE REVISÕES

REVISÃO	DATA	MOTIVAÇÃO	SOLICITANTE	CONTEÚDO	AUTOR
R00	12/04/2024	Nº SEI e Despacho Nº 202400031003672	SECPLANH	Emissão inicial do projeto	PAULO H. STIVAL

APROVAÇÃO DE PROJETO:

Os projetos referentes ao Processo SEI Nº202400031003672, encontram-se dentro das normas e exigências da AGEHAB, tendo sido elaborado por profissionais habilitados.

GERÊNCIA DE PROJETOS DE IMPLANTAÇÃO

SECRETARIA EXECUTIVA DE PLANEJAMENTO E PROJETOS HABITACIONAIS

AGEHAB Agência Goiana de Habitação

GOVERNO DE GOIÁS O ESTADO QUE DÁ CERTO

PROJETO DE PATAMARIZAÇÃO

STO. ANTÔNIO DE GOIÁS - 40 UH

ENDEREÇO DA OBRA: RUA P01, QUADRA 01, LOTES 01 A 06 E QUADRA 02, LOTES 01 A 34, SETOR SUL, STO. ANTÔNIO DE GOIÁS, GO. CEP: 75375-000

PROPRIETÁRIO:

AGÊNCIA GOIANA DE HABITAÇÃO - AGEHAB
CNPJ: 01.274.240/0001-47

AUTOR DO PROJETO:

ARQ. URB. PAULO HENRIQUE STIVAL | CAU: A109492-0 / GO

PATAMARIZAÇÃO

CONTEÚDO:

CORTES TRANSVERSAIS

ÁREA DO TERRENO: 8.073,42m²	**DESENHO:** PAULO H. STIVAL	**ESCALA:** 1 : 100	**FOLHA:** 04/10
ÁREA CONSTRUÍDA: 00.000,00m²	**PROGRAMA:** REVIT - 2023 **DATA:** ABRIL/2024	**FORMATO:** A1 (841x594mm)	

IMPORTANTE: ANTES DA EXECUÇÃO, VERIFICAR A COMPATIBILIDADE COM PROJETOS COMPLEMENTARES: TOPOGRÁFICO, EXECUTIVO, ESTRUTURAL, ELÉTRICO E HIDRÁULICO.

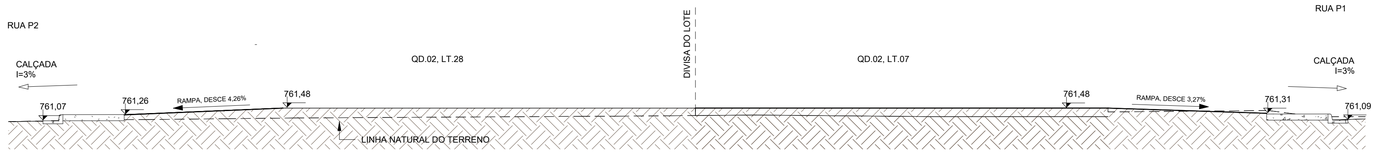

12 **7.**

ESCALA - 1 : 100

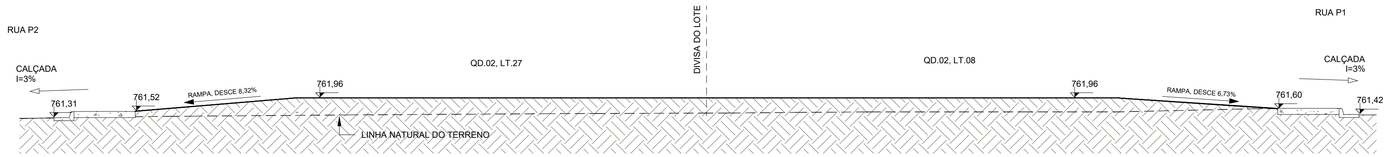

13 **8.**

ESCALA - 1 : 100

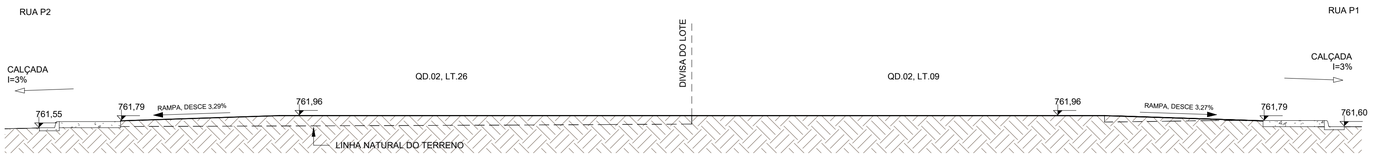

14 **9.**

ESCALA - 1 : 100



15 **10.**

ESCALA - 1 : 100

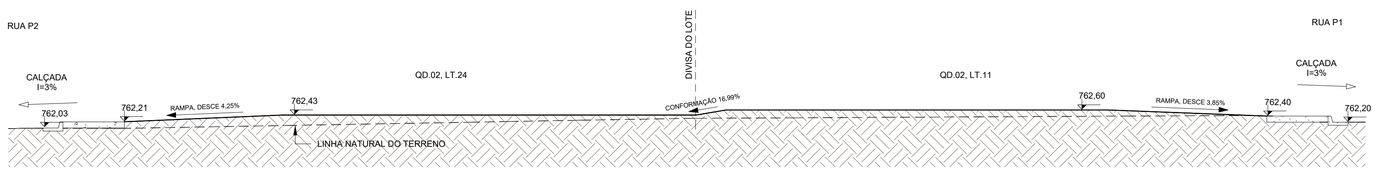

16 **11.**

ESCALA - 1 : 100

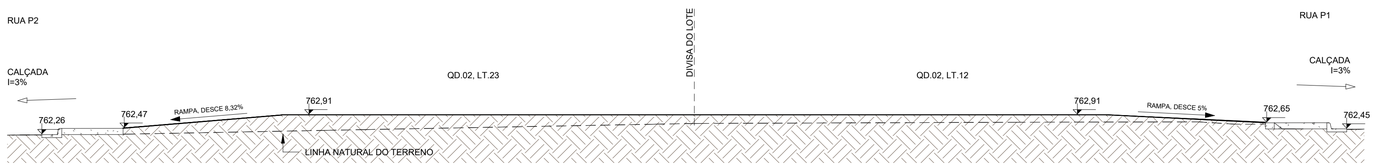

17 **12.**

ESCALA - 1 : 100

NOTA 1: O TERRENO DO RECUO FRONTAL DE GRAMA DEVERÁ SER NIVELADO EM CONFORMIDADE COM O NÍVEL DA CALÇADA E DO PLATÔ DA CASA.

NOTA 2: A RAMPA DE ACESSO DEVE TER DE 3% A 8,33% CHEGANDO AO NÍVEL DO PASSEIO DE PROTEÇÃO DA CASA. QUALQUER ESTRUTURA DE FUNDAÇÃO DEVE SER REALIZADA ABAIXO DESTE NÍVEL PARA QUE A RAMPA SE MANTENHA COMO ESPECIFICADA EM PROJETO. VER DETALHE EM CORTE ESQUEMÁTICO PRANCHA 01.

NOTA 2:

PATAMARIZAÇÃO

_ O PROJETO DE PATAMARIZAÇÃO FOI EXECUTANDO COM BASE NO LEVANTAMENTO TOPOGRÁFICO REALIZADO PELO TECNÓLOGO EM AGRIMENSURA ROMULO GUILHERME BUENO MENEZES , SOBRE ART Nº 1120240089970

ARRIMOS

_ O DETALHAMENTO DOS MUROS DE ARRIMO ENCONTRA-SE NO PROJETO ESTRUTURAL.

TALUDES

_ DEVERÁ SER PREVISTO SISTEMA DE DRENAGEM DOS TALUDES.
_ O TALUDE E 1M EM SEU ENTORNO DEVERÁ SER REVESTIDO DE COBERTURA VEGETAL.

CALÇADAS

_ O DETALHAMENTO DAS CALÇADAS ENCONTRA-SE NO PROJETO PASSEIO PÚBLICO.

PROJEÇÃO DA VAGA DE VEÍCULO

_ VERIFICAR A POSIÇÃO DAS VAGAS DE VEÍCULO EM PROJETO DE PASSEIO PÚBLICO.

LOTES FORA DOS CRITÉRIOS NECESSÁRIOS:

_ TODOS OS LOTES ATENDEM AOS CRITÉRIOS

LOTES RESERVADOS

_ OS LOTES 05,16,33 NA QUADRA 02 E LOTE 04 NA QUADRA 01 SÃO RESERVADOS PARA IDOSOS E PESSOAS COM DEFICIÊNCIA (PCD), RESPECTIVAMENTE.
_ 5% (CINCO POR CENTO) DAS UNIDADES DE PROGRAMAS DE LOTEAMENTOS SOCIAIS E DE HABITAÇÃO POPULAR SERÃO DESTINADAS ÀS MULHERES VÍTIMAS DE VIOLÊNCIA DOMÉSTICA CONFORME LEI ESTADUAL Nº 21.525/2022. TAIS HABITAÇÕES SERÃO DESIGNADAS EM SORTEIO E NÃO HAVERÃO DIFERENCIAÇÃO ÀS DEMAIS.

HISTÓRICO DE REVISÃO: R00

00 -EMISSÃO INICIAL DO PROJETO
01 - XXXXXXXXXXXXXXXXX
02 - XXXXXXXXXXXXXXXXX
03 - XXXXXXXXXXXXXXXXX
04 - XXXXXXXXXXXXXXXXX
05 - XXXXXXXXXXXXXXXXX

QUADRO DE REVISÕES

REVISÃO	DATA	MOTIVAÇÃO	SOLICITANTE	CONTEÚDO	AUTOR
R00	12/04/2024	Nº SEI e Despacho Nº 202400031003672	SECPLANH	Emissão inicial do projeto	PAULO H. STIVAL

APROVAÇÃO DE PROJETO:

Os projetos referentes ao Processo SEI Nº202400031003672, encontram-se dentro das normas e exigências da AGEHAB, tendo sido elaborado por profissionais habilitados.

GERÊNCIA DE PROJETOS DE IMPLANTAÇÃO

SECRETARIA EXECUTIVA DE PLANEJAMENTO E PROJETOS HABITACIONAIS

AGEHAB Agência Goiana de Habitação

GOVERNO DE GOIÁS O ESTADO QUE DÁ CERTO

PROJETO DE PATAMARIZAÇÃO

STO. ANTÔNIO DE GOIÁS - 40 UH

ENDEREÇO DA OBRA: RUA P01, QUADRA 01, LOTES 01 A 06 E QUADRA 02, LOTES 01 A 34, SETOR SUL, STO. ANTÔNIO DE GOIÁS, GO. CEP: 75375-000

PROPRIETÁRIO:

AGÊNCIA GOIANA DE HABITAÇÃO - AGEHAB
CNPJ: 01.274.240/0001-47

AUTOR DO PROJETO:

ARQ. URB. PAULO HENRIQUE STIVAL | CAU: A109492-0 / GO

PATAMARIZAÇÃO

CONTEÚDO:

CORTES TRANSVERSAIS

ÁREA DO TERRENO: 8.073,42m²	**DESENHO:** PAULO H. STIVAL	**ESCALA:** 1 : 100	**FOLHA:** 05/10
ÁREA CONSTRUÍDA: 00.000,00m²	**PROGRAMA:** REVIT - 2023 **DATA:** ABRIL/2024	**FORMATO:** A1 (841x594mm)	

IMPORTANTE: ANTES DA EXECUÇÃO, VERIFICAR A COMPATIBILIDADE COM PROJETOS COMPLEMENTARES: TOPOGRÁFICO, EXECUTIVO, ESTRUTURAL, ELÉTRICO E HIDRÁULICO.

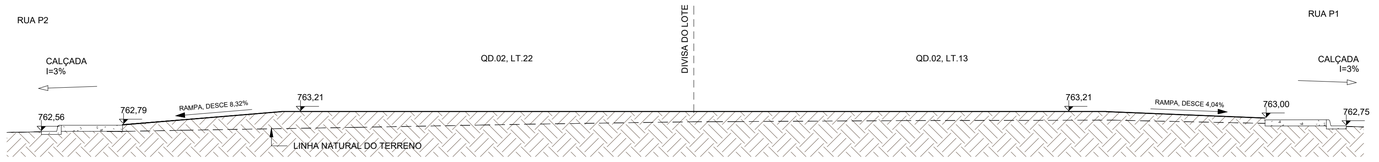

18 **13.**

ESCALA - 1 : 100

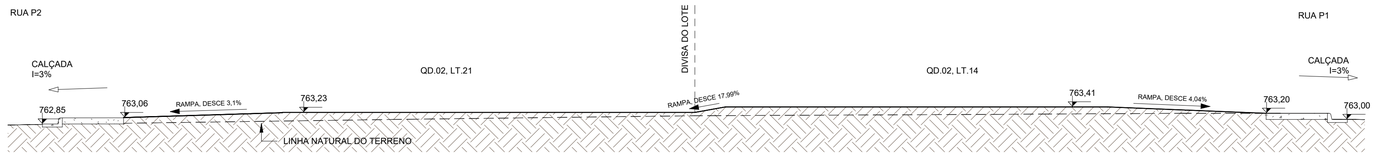

19 **14.**

ESCALA - 1 : 100

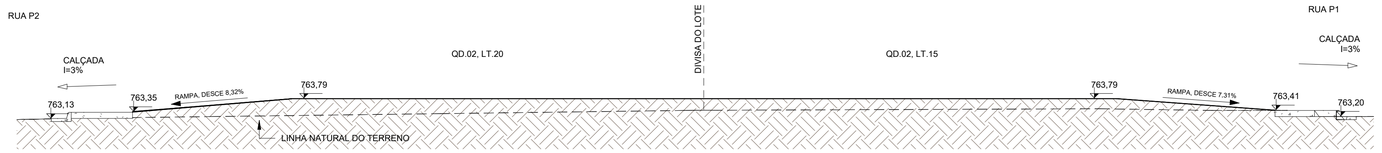

20 **15.**

ESCALA - 1 : 100

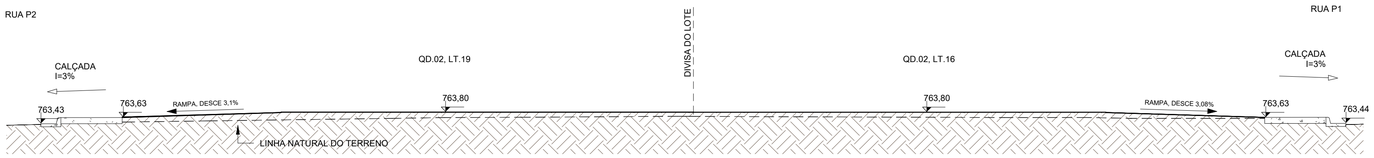

21 **16.**

ESCALA - 1 : 100

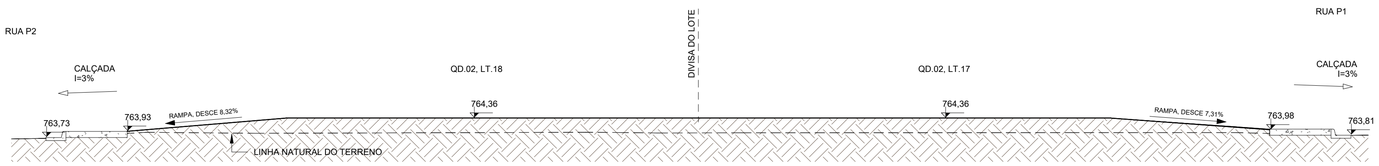

22 **17.**

ESCALA - 1 : 100

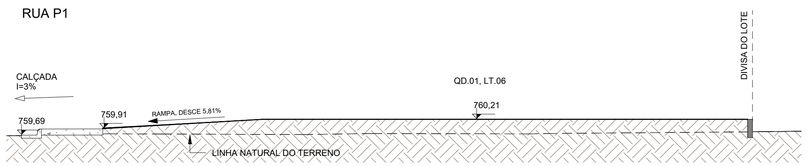

23 **18.**

ESCALA - 1 : 100

NOTA 1: O TERRENO DO RECUO FRONTAL DE GRAMA DEVERÁ SER NIVELADO EM CONFORMIDADE COM O NÍVEL DA CALÇADA E DO PLATÔ DA CASA.

NOTA 2: A RAMPA DE ACESSO DEVE TER DE 3% A 8,33% CHEGANDO AO NÍVEL DO PASSEIO DE PROTEÇÃO DA CASA. QUALQUER ESTRUTURA DE FUNDAÇÃO DEVE SER REALIZADA ABAIXO DESTE NÍVEL PARA QUE A RAMPA SE MANTENHA COMO ESPECIFICADA EM PROJETO. VER DETALHE EM CORTE ESQUEMÁTICO PRANCHA 01.

NOTA 2:

PATAMARIZAÇÃO

_ O PROJETO DE PATAMARIZAÇÃO FOI EXECUTANDO COM BASE NO LEVANTAMENTO TOPOGRÁFICO REALIZADO PELO TECNÓLOGO EM AGRIMENSURA ROMULO GUILHERME BUENO MENEZES , SOBRE ART Nº 1120240089970

ARRIMOS

_ O DETALHAMENTO DOS MUROS DE ARRIMO ENCONTRA-SE NO PROJETO ESTRUTURAL.

TALUDES

_ DEVERÁ SER PREVISTO SISTEMA DE DRENAGEM DOS TALUDES.
_ O TALUDE E 1M EM SEU ENTORNO DEVERÁ SER REVESTIDO DE COBERTURA VEGETAL.

CALÇADAS

_ O DETALHAMENTO DAS CALÇADAS ENCONTRA-SE NO PROJETO PASSEIO PÚBLICO.

PROJEÇÃO DA VAGA DE VEÍCULO

_ VERIFICAR A POSIÇÃO DAS VAGAS DE VEÍCULO EM PROJETO DE PASSEIO PÚBLICO.

LOTES FORA DOS CRITÉRIOS NECESSÁRIOS:

_ TODOS OS LOTES ATENDEM AOS CRITERIOS

LOTES RESERVADOS

_ OS LOTES 05,16,33 NA QUADRA 02 E LOTE 04 NA QUADRA 01 SÃO RESERVADOS PARA IDOSOS E PESSOAS COM DEFICIÊNCIA (PCD), RESPECTIVAMENTE.
_ 5% (CINCO POR CENTO) DAS UNIDADES DE PROGRAMAS DE LOTEAMENTOS SOCIAIS E DE HABITAÇÃO POPULAR SERÃO DESTINADAS ÀS MULHERES VÍTIMAS DE VIOLÊNCIA DOMÉSTICA CONFORME LEI ESTADUAL Nº 21.525/2022. TAIS HABITAÇÕES SERÃO DESIGNADAS EM SORTEIO E NÃO HAVERÃO DIFERENCIAÇÃO ÀS DEMAIS.

HISTÓRICO DE REVISÃO: R00

00 -EMISSÃO INICIAL DO PROJETO
01 - XXXXXXXXXXXXXXXXX
02 - XXXXXXXXXXXXXXXXX
03 - XXXXXXXXXXXXXXXXX
04 - XXXXXXXXXXXXXXXXX
05 - XXXXXXXXXXXXXXXXX

QUADRO DE REVISÕES

REVISÃO	DATA	MOTIVAÇÃO	SOLICITANTE	CONTEÚDO	AUTOR
R00	12/04/2024	Nº SEI e Despacho Nº 202400031003672	SECPLANH	Emissão inicial do projeto	PAULO H. STIVAL

APROVAÇÃO DE PROJETO:

Os projetos referentes ao Processo SEI Nº202400031003672, encontram-se dentro das normas e exigências da AGEHAB, tendo sido elaborado por profissionais habilitados.

GERÊNCIA DE PROJETOS DE IMPLANTAÇÃO

SECRETARIA EXECUTIVA DE PLANEJAMENTO E PROJETOS HABITACIONAIS

AGEHAB Agência Goiana de Habitação

GOVERNO DE GOIÁS O ESTADO QUE DÁ CERTO

PROJETO DE PATAMARIZAÇÃO

STO. ANTÔNIO DE GOIÁS - 40 UH

ENDEREÇO DA OBRA: RUA P01, QUADRA 01, LOTES 01 A 06 E QUADRA 02, LOTES 01 A 34, SETOR SUL, STO. ANTÔNIO DE GOIÁS, GO. CEP: 75375-000

PROPRIETÁRIO:

AGÊNCIA GOIANA DE HABITAÇÃO - AGEHAB
CNPJ: 01.274.240/0001-47

AUTOR DO PROJETO:

ARQ. URB. PAULO HENRIQUE STIVAL | CAU: A109492-0 / GO

PATAMARIZAÇÃO

CONTEÚDO:

CORTES TRANSVERSAIS

ÁREA DO TERRENO: 8.073,42m²	**DESENHO:** PAULO H. STIVAL	**ESCALA:** 1 : 100	**FOLHA:** 06/10
ÁREA CONSTRUÍDA: 00.000,00m²	**PROGRAMA:** REVIT - 2023 **DATA:** ABRIL/2024	**FORMATO:** A1 (841x594mm)	

IMPORTANTE: ANTES DA EXECUÇÃO, VERIFICAR A COMPATIBILIDADE COM PROJETOS COMPLEMENTARES: TOPOGRÁFICO, EXECUTIVO, ESTRUTURAL, ELÉTRICO E HIDRÁULICO.

RUA P1

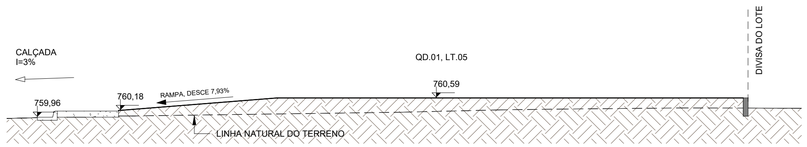

24 **19.**

ESCALA - 1 : 100

RUA P1

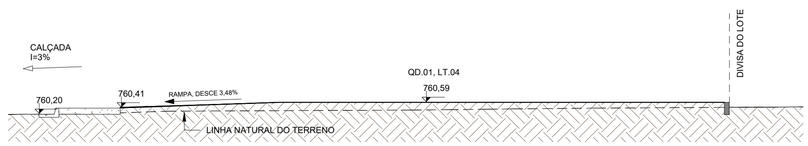

25 **20.**

ESCALA - 1 : 100

RUA P1

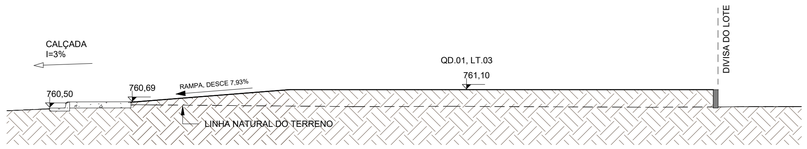

26 **21.**

ESCALA - 1 : 100

RUA P1



27 **22.**

ESCALA - 1 : 100

RUA P1

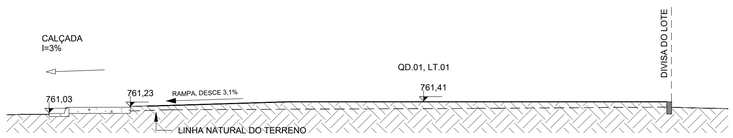

28 **23.**

ESCALA - 1 : 100

NOTA 1: O TERRENO DO RECUO FRONTAL DE GRAMA DEVERÁ SER NIVELADO EM CONFORMIDADE COM O NÍVEL DA CALÇADA E DO PLATÔ DA CASA.

NOTA 2: A RAMPA DE ACESSO DEVE TER DE 3% A 8,33% CHEGANDO AO NÍVEL DO PASSEIO DE PROTEÇÃO DA CASA. QUALQUER ESTRUTURA DE FUNDAÇÃO DEVE SER REALIZADA ABAIXO DESTE NÍVEL PARA QUE A RAMPA SE MANTENHA COMO ESPECIFICADA EM PROJETO. VER DETALHE EM CORTE ESQUEMÁTICO PRANCHA 01.

NOTA 2:

PATAMARIZAÇÃO

_ O PROJETO DE PATAMARIZAÇÃO FOI EXECUTANDO COM BASE NO LEVANTAMENTO TOPOGRÁFICO REALIZADO PELO TECNÓLOGO EM AGRIMENSURA ROMULO GUILHERME BUENO MENEZES , SOBRE ART Nº 102024008997O

ARRIMOS

_ O DETALHAMENTO DOS MUROS DE ARRIMO ENCONTRA-SE NO PROJETO ESTRUTURAL.

TALUDES

_ DEVERÁ SER PREVISTO SISTEMA DE DRENAGEM DOS TALUDES.
_ O TALUDE E 1M EM SEU ENTORNO DEVERÁ SER REVESTIDO DE COBERTURA VEGETAL.

CALÇADAS

_ O DETALHAMENTO DAS CALÇADAS ENCONTRA-SE NO PROJETO PASSEIO PÚBLICO.

PROJEÇÃO DA VAGA DE VEÍCULO

_ VERIFICAR A POSIÇÃO DAS VAGAS DE VEÍCULO EM PROJETO DE PASSEIO PÚBLICO.

LOTES FORA DOS CRITÉRIOS NECESSÁRIOS:

_ TODOS OS LOTES ATENDEM AOS CRITERIOS

LOTES RESERVADOS

_ OS LOTES 05,16,33 NA QUADRA 02 E LOTE 04 NA QUADRA 01 SÃO RESERVADOS PARA IDOSOS E PESSOAS COM DEFICIÊNCIA (PCD), RESPECTIVAMENTE.
_ 5% (CINCO POR CENTO) DAS UNIDADES DE PROGRAMAS DE LOTEAMENTOS SOCIAIS E DE HABITAÇÃO POPULAR SERÃO DESTINADAS ÀS MULHERES VÍTIMAS DE VIOLÊNCIA DOMÉSTICA CONFORME LEI ESTADUAL Nº 21.525/2022. TAIS HABITAÇÕES SERÃO DESIGNADAS EM SORTEIO E NÃO HAVERÃO DIFERENCIAÇÃO ÀS DEMAIS.

HISTÓRICO DE REVISÃO: R00

00 -EMISSÃO INICIAL DO PROJETO
01 - XXXXXXXXXXXXXXXXX
02 - XXXXXXXXXXXXXXXXX
03 - XXXXXXXXXXXXXXXXX
04 - XXXXXXXXXXXXXXXXX
05 - XXXXXXXXXXXXXXXXX

QUADRO DE REVISÕES

REVISÃO	DATA	MOTIVAÇÃO	SOLICITANTE	CONTEÚDO	AUTOR
R00	12/04/2024	Nº SEI e Despacho Nº 202400031003672	SECPLANH	Emissão inicial do projeto	PAULO H. STIVAL

APROVAÇÃO DE PROJETO:

Os projetos referentes ao Processo SEI Nº202400031003672, encontram-se dentro das normas e exigências da AGEHAB, tendo sido elaborado por profissionais habilitados.

GERÊNCIA DE PROJETOS DE IMPLANTAÇÃO

SECRETARIA EXECUTIVA DE PLANEJAMENTO E PROJETOS HABITACIONAIS

AGEHAB
Agência Goiana de Habitação

GOVERNO DE GOIÁS
O ESTADO QUE DÁ CERTO

PROJETO DE PATAMARIZAÇÃO

STO. ANTÔNIO DE GOIÁS - 40 UH

ENDEREÇO DA OBRA: RUA P01, QUADRA 01, LOTES 01 A 06 E QUADRA 02, LOTES 01 A 34, SETOR SUL, STO. ANTÔNIO DE GOIÁS, GO. CEP: 75375-000

PROPRIETÁRIO:

AGÊNCIA GOIANA DE HABITAÇÃO - AGEHAB
CNPJ: 01.274.240/0001-47

AUTOR DO PROJETO:

ARQ. URB. PAULO HENRIQUE STIVAL | CAU: A109492-0 / GO

PATAMARIZAÇÃO

CONTEÚDO:

CORTES TRANSVERSAIS

ÁREA DO TERRENO: 8.073,42m²	**DESENHO:** PAULO H. STIVAL	**ESCALA:** 1 : 100	**FOLHA:** 07/10
ÁREA CONSTRUÍDA: 00.000,00m²	**PROGRAMA:** REVIT - 2023 **DATA:** ABRIL/2024	**FORMATO:** A1 (841x594mm)	

IMPORTANTE: ANTES DA EXECUÇÃO, VERIFICAR A COMPATIBILIDADE COM PROJETOS COMPLEMENTARES: TOPOGRÁFICO, EXECUTIVO, ESTRUTURAL, ELÉTRICO E HIDRÁULICO.

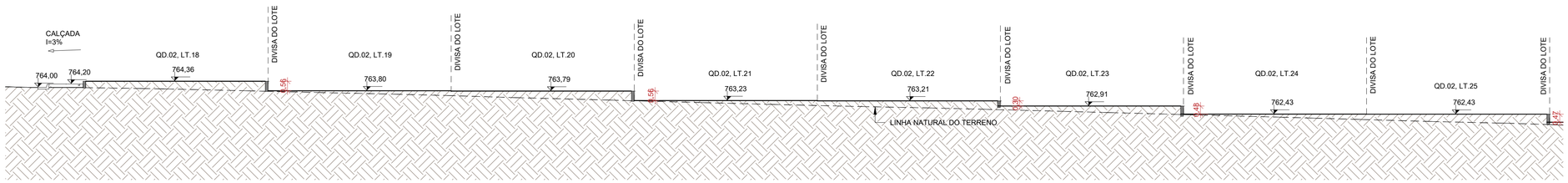

29 L.1 PT.01

ESCALA - 1 : 150

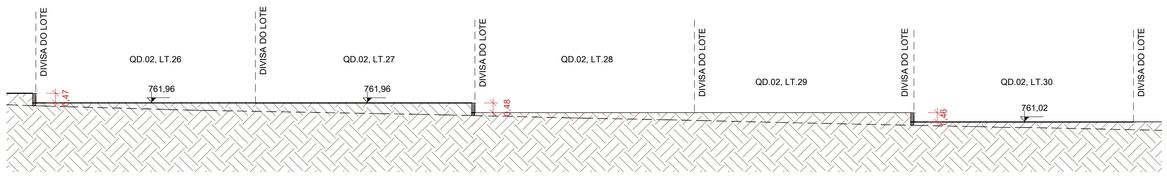

30 L.1 PT.02

ESCALA - 1 : 150



31 L.1 PT.03

ESCALA - 1 : 150



32 L.2

ESCALA - 1 : 150

NOTA 1: O TERRENO DO RECUO FRONTAL DE GRAMA DEVERÁ SER NIVELADO EM CONFORMIDADE COM O NÍVEL DA CALÇADA E DO PLATÔ DA CASA.

NOTA 2: A RAMPA DE ACESSO DEVE TER DE 3% A 8,33% CHEGANDO AO NÍVEL DO PASSEIO DE PROTEÇÃO DA CASA. QUALQUER ESTRUTURA DE FUNDAÇÃO DEVE SER REALIZADA ABAIXO DESTE NÍVEL PARA QUE A RAMPA SE MANTENHA COMO ESPECIFICADA EM PROJETO. VER DETALHE EM CORTE ESQUEMÁTICO PRANCHA 01.

NOTA 2:

PATAMARIZAÇÃO

_ O PROJETO DE PATAMARIZAÇÃO FOI EXECUTANDO COM BASE NO LEVANTAMENTO TOPOGRÁFICO REALIZADO PELO TECNÓLOGO EM AGRIMENSURA ROMULO GUILHERME BUENO MENEZES , SOBRE ART Nº 1020240089970

ARRIMOS

_ O DETALHAMENTO DOS MUROS DE ARRIMO ENCONTRA-SE NO PROJETO ESTRUTURAL.

TALUDES

_ DEVERÁ SER PREVISTO SISTEMA DE DRENAGEM DOS TALUDES.
_ O TALUDE E 1M EM SEU ENTORNO DEVERÁ SER REVESTIDO DE COBERTURA VEGETAL.

CALÇADAS

_ O DETALHAMENTO DAS CALÇADAS ENCONTRA-SE NO PROJETO PASSEIO PÚBLICO.

PROJEÇÃO DA VAGA DE VEÍCULO

_ VERIFICAR A POSIÇÃO DAS VAGAS DE VEÍCULO EM PROJETO DE PASSEIO PÚBLICO.

LOTES FORA DOS CRITÉRIOS NECESSÁRIOS:

_ TODOS OS LOTES ATENDEM AOS CRITERIOS

LOTES RESERVADOS

_ OS LOTES 05,16,33 NA QUADRA 02 E LOTE 04 NA QUADRA 01 SÃO RESERVADOS PARA IDOSOS E PESSOAS COM DEFICIÊNCIA (PCD), RESPECTIVAMENTE.
_ 5% (CINCO POR CENTO) DAS UNIDADES DE PROGRAMAS DE LOTEAMENTOS SOCIAIS E DE HABITAÇÃO POPULAR SERÃO DESTINADAS ÀS MULHERES VÍTIMAS DE VIOLÊNCIA DOMÉSTICA CONFORME LEI ESTADUAL Nº 21.525/2022. TAIS HABITAÇÕES SERÃO DESIGNADAS EM SORTEIO E NÃO HAVERÃO DIFERENCIAÇÃO ÀS DEMAIS.

HISTÓRICO DE REVISÃO: R00

00 -EMISSÃO INICIAL DO PROJETO
01 - XXXXXXXXXXXXXXXXX
02 - XXXXXXXXXXXXXXXXX
03 - XXXXXXXXXXXXXXXXX
04 - XXXXXXXXXXXXXXXXX
05 - XXXXXXXXXXXXXXXXX

QUADRO DE REVISÕES

REVISÃO	DATA	MOTIVAÇÃO	SOLICITANTE	CONTEÚDO	AUTOR
R00	12/04/2024	Nº SEI e Despacho Nº 202400031003672	SECPLANH	Emissão inicial do projeto	PAULO H. STIVAL

APROVAÇÃO DE PROJETO:

Os projetos referentes ao Processo SEI Nº202400031003672, encontram-se dentro das normas e exigências da AGEHAB, tendo sido elaborado por profissionais habilitados.

GERÊNCIA DE PROJETOS DE IMPLANTAÇÃO

SECRETARIA EXECUTIVA DE PLANEJAMENTO E PROJETOS HABITACIONAIS

AGEHAB
Agência Goiana de Habitação

GOVERNO DE GOIÁS
O ESTADO QUE DÁ CERTO

PROJETO DE PATAMARIZAÇÃO

STO. ANTÔNIO DE GOIÁS - 40 UH

ENDEREÇO DA OBRA: RUA P01, QUADRA 01, LOTES 01 A 06 E QUADRA 02, LOTES 01 A 34, SETOR SUL, STO. ANTÔNIO DE GOIÁS, GO. CEP: 75375-000

PROPRIETÁRIO:

AGÊNCIA GOIANA DE HABITAÇÃO - AGEHAB
CNPJ: 01.274.240/0001-47

AUTOR DO PROJETO:

ARQ. URB. PAULO HENRIQUE STIVAL | CAU: A109492-0 / GO

PATAMARIZAÇÃO

CONTEÚDO:

CORTES LONGITUDINAIS

ÁREA DO TERRENO: 8.073,42m²	**DESENHO:** PAULO H. STIVAL	**ESCALA:** 1 : 150	**FOLHA:** 08/10
ÁREA CONSTRUÍDA: 00.000,00m²	**PROGRAMA:** REVIT - 2023 **DATA:** ABRIL/2024	**FORMATO:** A1 (841x594mm)	

IMPORTANTE: ANTES DA EXECUÇÃO, VERIFICAR A COMPATIBILIDADE COM PROJETOS COMPLEMENTARES: TOPOGRÁFICO, EXECUTIVO, ESTRUTURAL, ELÉTRICO E HIDRÁULICO.

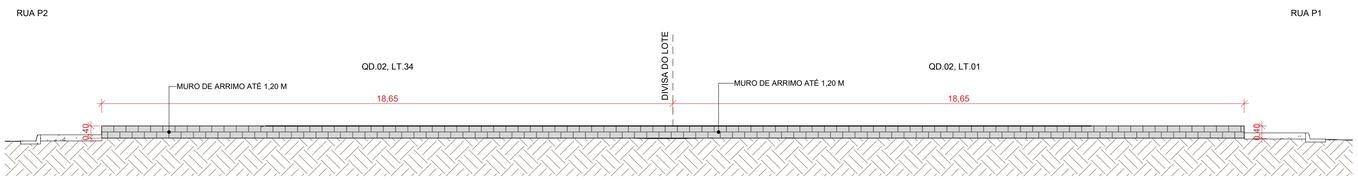

33 **M.1**

ESCALA - 1 : 100

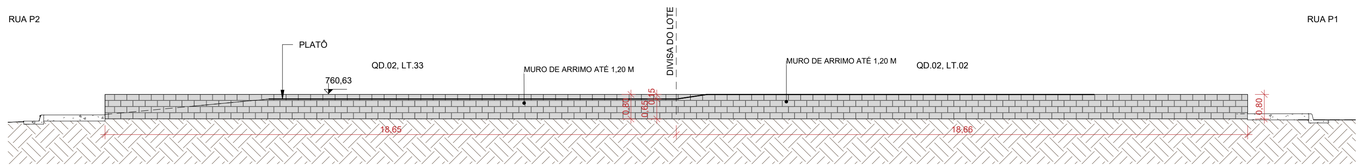

34 **M.2**

ESCALA - 1 : 100

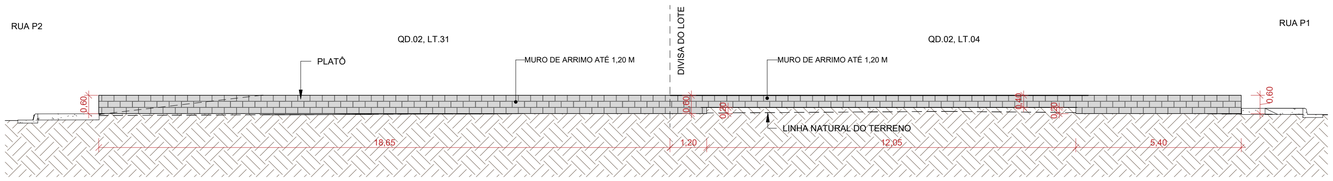

35 **M.3**

ESCALA - 1 : 100

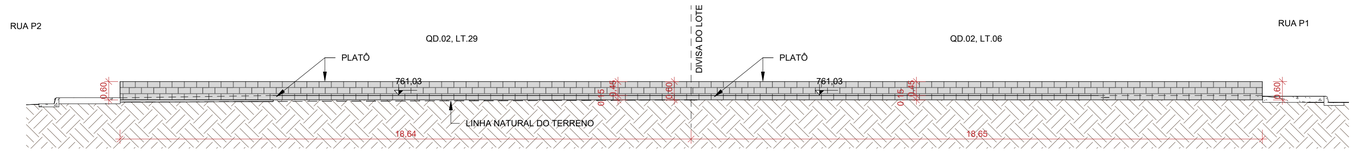

36 **M.4**

ESCALA - 1 : 100

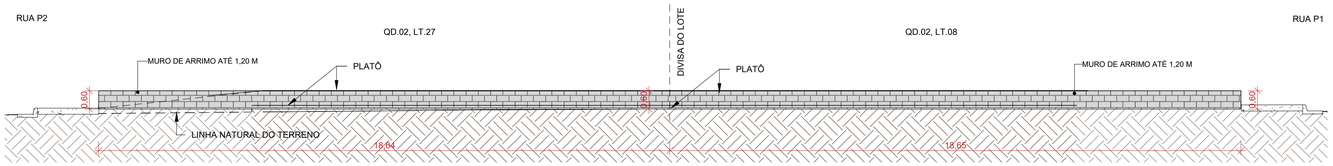

37 **M.5**

ESCALA - 1 : 100

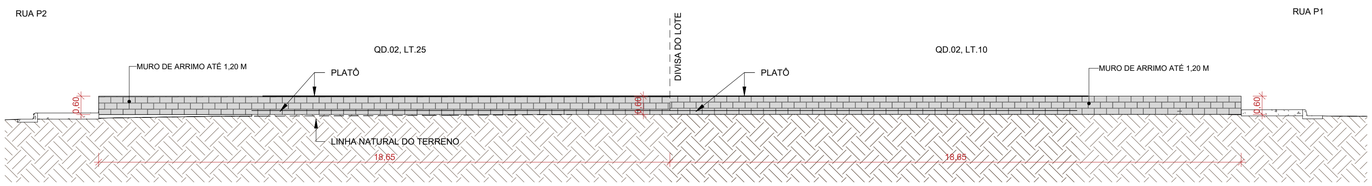

38 **M.6**

ESCALA - 1 : 100

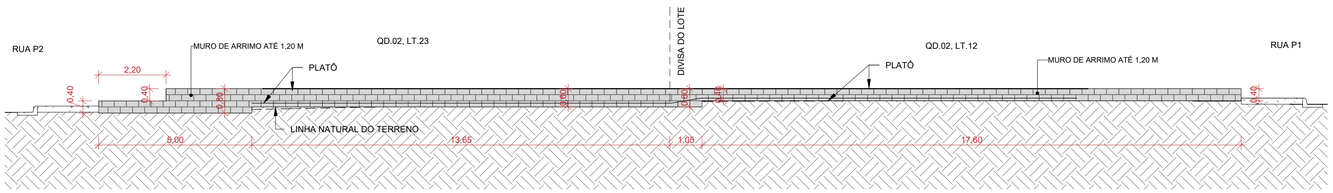

39 **M.7**

ESCALA - 1 : 100

NOTA 1: O TERRENO DO RECUO FRONTAL DE GRAMA DEVERÁ SER NIVELADO EM CONFORMIDADE COM O NÍVEL DA CALÇADA E DO PLATÔ DA CASA.

NOTA 2: A RAMPA DE ACESSO DEVE TER DE 3% A 8,33% CHEGANDO AO NÍVEL DO PASSEIO DE PROTEÇÃO DA CASA. QUALQUER ESTRUTURA DE FUNDAÇÃO DEVE SER REALIZADA ABAIXO DESTE NÍVEL PARA QUE A RAMPA SE MANTENHA COMO ESPECIFICADA EM PROJETO. VER DETALHE EM CORTE ESQUEMÁTICO PRANCHA 01.

NOTA 2:

PATAMARIZAÇÃO

_ O PROJETO DE PATAMARIZAÇÃO FOI EXECUTANDO COM BASE NO LEVANTAMENTO TOPOGRÁFICO REALIZADO PELO TECNÓLOGO EM AGRIMENSURA ROMULO GUILHERME BUENO MENEZES , SOBRE ART Nº 102024008997O

ARRIMOS

_ O DETALHAMENTO DOS MUROS DE ARRIMO ENCONTRA-SE NO PROJETO ESTRUTURAL.

TALUDES

_ DEVERÁ SER PREVISTO SISTEMA DE DRENAGEM DOS TALUDES.
_ O TALUDE E 1M EM SEU ENTORNO DEVERÁ SER REVESTIDO DE COBERTURA VEGETAL.

CALÇADAS

_ O DETALHAMENTO DAS CALÇADAS ENCONTRA-SE NO PROJETO PASSEIO PÚBLICO.

PROJEÇÃO DA VAGA DE VEÍCULO

_ VERIFICAR A POSIÇÃO DAS VAGAS DE VEÍCULO EM PROJETO DE PASSEIO PÚBLICO.

LOTES FORA DOS CRITÉRIOS NECESSÁRIOS:

_ TODOS OS LOTES ATENDEM AOS CRITÉRIOS

LOTES RESERVADOS

_ OS LOTES 05,16,33 NA QUADRA 02 E LOTE 04 NA QUADRA 01 SÃO RESERVADOS PARA IDOSOS E PESSOAS COM DEFICIÊNCIA (PCD), RESPECTIVAMENTE.
_ 5% (CINCO POR CENTO) DAS UNIDADES DE PROGRAMAS DE LOTEAMENTOS SOCIAIS E DE HABITAÇÃO POPULAR SERÃO DESTINADAS ÀS MULHERES VÍTIMAS DE VIOLÊNCIA DOMÉSTICA CONFORME LEI ESTADUAL Nº 21.525/2022. TAIS HABITAÇÕES SERÃO DESIGNADAS EM SORTEIO E NÃO HAVERÃO DIFERENCIAÇÃO ÀS DEMAIS.

HISTÓRICO DE REVISÃO: R00

00 -EMISSÃO INICIAL DO PROJETO
01 - XXXXXXXXXXXXXXXXX
02 - XXXXXXXXXXXXXXXXX
03 - XXXXXXXXXXXXXXXXX
04 - XXXXXXXXXXXXXXXXX
05 - XXXXXXXXXXXXXXXXX

QUADRO DE REVISÕES

REVISÃO	DATA	MOTIVAÇÃO	SOLICITANTE	CONTEÚDO	AUTOR
R00	12/04/2024	Nº SEI e Despacho Nº 202400031003672	SECPLANH	Emissão inicial do projeto	PAULO H. STIVAL

APROVAÇÃO DE PROJETO:

Os projetos referentes ao Processo SEI Nº202400031003672, encontram-se dentro das normas e exigências da AGEHAB, tendo sido elaborado por profissionais habilitados.

GERÊNCIA DE PROJETOS DE IMPLANTAÇÃO

SECRETARIA EXECUTIVA DE PLANEJAMENTO E PROJETOS HABITACIONAIS

AGEHAB Agência Goiana de Habitação

GOVERNO DE GOIÁS O ESTADO QUE DÁ CERTO

PROJETO DE PATAMARIZAÇÃO

STO. ANTÔNIO DE GOIÁS - 40 UH

ENDEREÇO DA OBRA: RUA P01, QUADRA 01, LOTES 01 A 06 E QUADRA 02, LOTES 01 A 34, SETOR SUL, STO. ANTÔNIO DE GOIÁS, GO. CEP: 75375-000

PROPRIETÁRIO:

AGÊNCIA GOIANA DE HABITAÇÃO - AGEHAB
CNPJ: 01.274.240/0001-47

AUTOR DO PROJETO:

ARQ. URB. PAULO HENRIQUE STIVAL | CAU: A109492-0 / GO

PATAMARIZAÇÃO

CONTEÚDO:

MUROS DE ARRIMO

ÁREA DO TERRENO: 8.073,42m²	**DESENHO:** PAULO H. STIVAL	**ESCALA:** 1 : 100	**FOLHA:** 09/10
ÁREA CONSTRUÍDA: 00.000,00m²	**PROGRAMA:** REVIT - 2023 **DATA:** ABRIL/2024	**FORMATO:** A1 (841x594mm)	

IMPORTANTE: ANTES DA EXECUÇÃO, VERIFICAR A COMPATIBILIDADE COM PROJETOS COMPLEMENTARES: TOPOGRÁFICO, EXECUTIVO, ESTRUTURAL, ELÉTRICO E HIDRÁULICO.

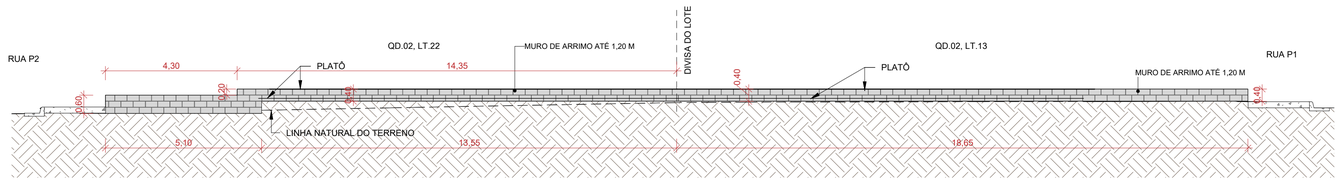

40 **M.8**

ESCALA - 1 : 100

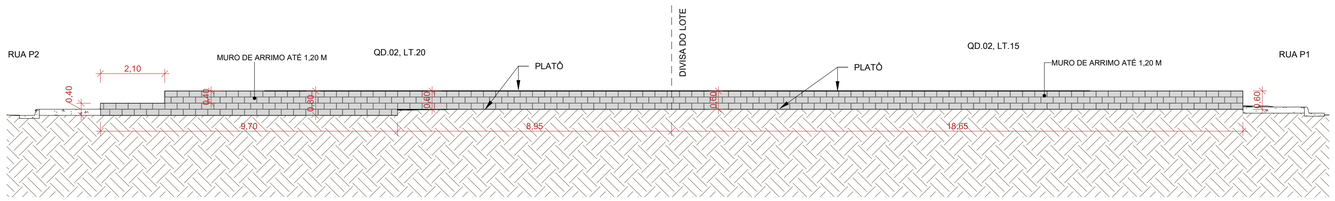

41 **M.9**

ESCALA - 1 : 100

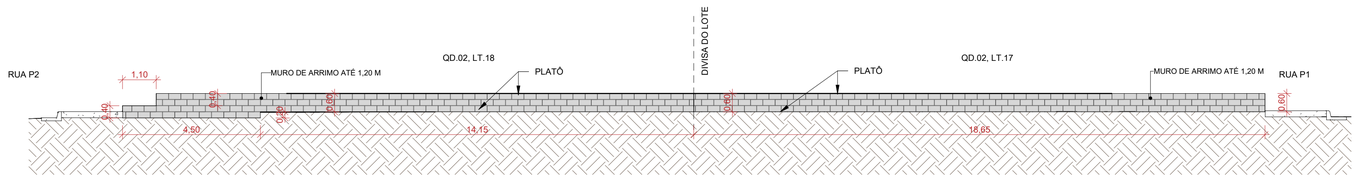

42 **M.10**

ESCALA - 1 : 100

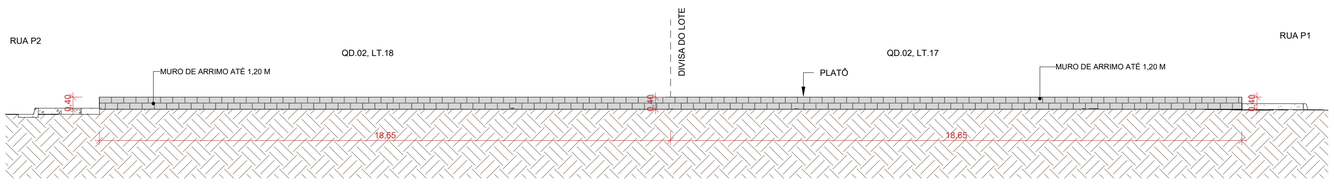

43 **M.11**

ESCALA - 1 : 100

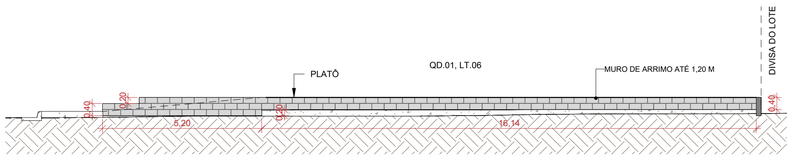

44 **M.12**

ESCALA - 1 : 100

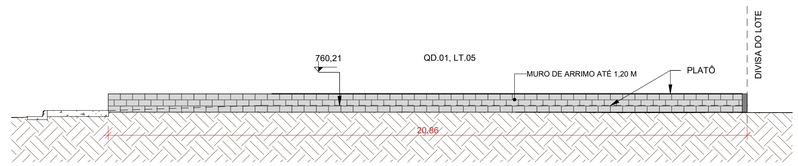

45 **M.13**

ESCALA - 1 : 100

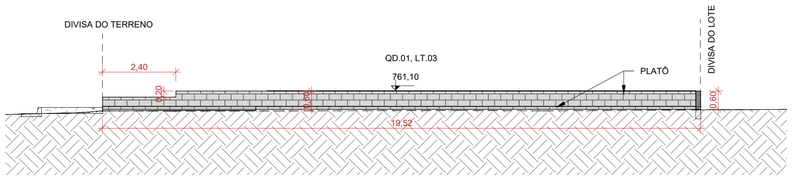

46 **M.14**

ESCALA - 1 : 100

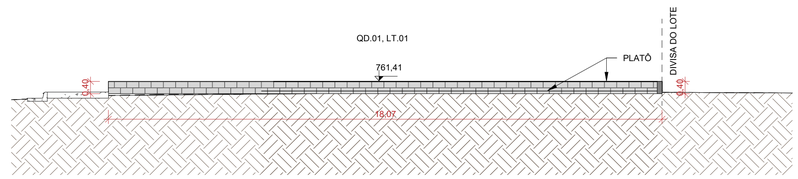

47 **M.15**

ESCALA - 1 : 100

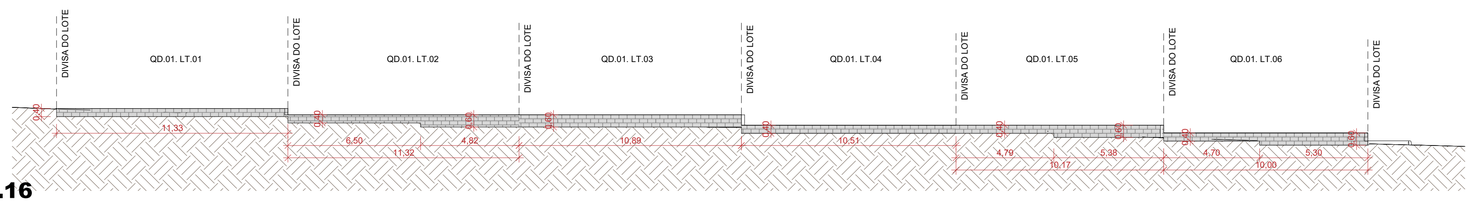

48 **M.16**

ESCALA - 1 : 150

NOTA 1: O TERRENO DO RECUO FRONTAL DE GRAMA DEVERÁ SER NIVELADO EM CONFORMIDADE COM O NÍVEL DA CALÇADA E DO PLATÔ DA CASA.

NOTA 2: A RAMPA DE ACESSO DEVE TER DE 3% A 8,33% CHEGANDO AO NÍVEL DO PASSEIO DE PROTEÇÃO DA CASA. QUALQUER ESTRUTURA DE FUNDAÇÃO DEVE SER REALIZADA ABAIXO DESTE NÍVEL PARA QUE A RAMPA SE MANTENHA COMO ESPECIFICADA EM PROJETO. VER DETALHE EM CORTE ESQUEMÁTICO PRANCHA 01.

NOTA 2:

PATAMARIZAÇÃO

_ O PROJETO DE PATAMARIZAÇÃO FOI EXECUTANDO COM BASE NO LEVANTAMENTO TOPOGRÁFICO REALIZADO PELO TECNÓLOGO EM AGRIMENSURA ROMULO GUILHERME BUENO MENEZES , SOBRE ART Nº 102024008997O

ARRIMOS

_ O DETALHAMENTO DOS MUROS DE ARRIMO ENCONTRA-SE NO PROJETO ESTRUTURAL.

TALUDES

_ DEVERÁ SER PREVISTO SISTEMA DE DRENAGEM DOS TALUDES.
_ O TALUDE E 1M EM SEU ENTORNO DEVERÁ SER REVESTIDO DE COBERTURA VEGETAL.

CALÇADAS

_ O DETALHAMENTO DAS CALÇADAS ENCONTRA-SE NO PROJETO PASSEIO PÚBLICO.

PROJEÇÃO DA VAGA DE VEÍCULO

_ VERIFICAR A POSIÇÃO DAS VAGAS DE VEÍCULO EM PROJETO DE PASSEIO PÚBLICO.

LOTES FORA DOS CRITÉRIOS NECESSÁRIOS:

_ TODOS OS LOTES ATENDEM AOS CRITÉRIOS

LOTES RESERVADOS

_ OS LOTES 05,16,33 NA QUADRA 02 E LOTE 04 NA QUADRA 01 SÃO RESERVADOS PARA IDOSOS E PESSOAS COM DEFICIÊNCIA (PCD), RESPECTIVAMENTE.
_ 5% (CINCO POR CENTO) DAS UNIDADES DE PROGRAMAS DE LOTEAMENTOS SOCIAIS E DE HABITAÇÃO POPULAR SERÃO DESTINADAS ÀS MULHERES VÍTIMAS DE VIOLÊNCIA DOMÉSTICA CONFORME LEI ESTADUAL Nº 21.525/2022. TAIS HABITAÇÕES SERÃO DESIGNADAS EM SORTEIO E NÃO HAVERÃO DIFERENCIAÇÃO ÀS DEMAIS.

HISTÓRICO DE REVISÃO: R00

00 -EMISSÃO INICIAL DO PROJETO
01 - XXXXXXXXXXXXXXXXX
02 - XXXXXXXXXXXXXXXXX
03 - XXXXXXXXXXXXXXXXX
04 - XXXXXXXXXXXXXXXXX
05 - XXXXXXXXXXXXXXXXX

QUADRO DE REVISÕES

REVISÃO	DATA	MOTIVAÇÃO	SOLICITANTE	CONTEÚDO	AUTOR
R00	12/04/2024	Nº SEI e Despacho Nº 202400031003672	SECPLANH	Emissão inicial do projeto	PAULO H. STIVAL

APROVAÇÃO DE PROJETO:

Os projetos referentes ao Processo SEI Nº202400031003672, encontram-se dentro das normas e exigências da AGEHAB, tendo sido elaborado por profissionais habilitados.

GERÊNCIA DE PROJETOS DE IMPLANTAÇÃO

SECRETARIA EXECUTIVA DE PLANEJAMENTO E PROJETOS HABITACIONAIS

AGEHAB Agência Goiana de Habitação

GOVERNO DE GOIÁS O ESTADO QUE DÁ CERTO

PROJETO DE PATAMARIZAÇÃO

STO. ANTÔNIO DE GOIÁS - 40 UH

ENDEREÇO DA OBRA: RUA P01, QUADRA 01, LOTES 01 A 06 E QUADRA 02, LOTES 01 A 34, SETOR SUL, STO. ANTÔNIO DE GOIÁS, GO. CEP: 75375-000

PROPRIETÁRIO:

AGÊNCIA GOIANA DE HABITAÇÃO - AGEHAB
CNPJ: 01.274.240/0001-47

AUTOR DO PROJETO:
ARQ. URB. PAULO HENRIQUE STIVAL | CAU: A109492-0 / GO

PATAMARIZAÇÃO

CONTEÚDO:

MUROS DE ARRIMO

ÁREA DO TERRENO: 8.073,42m²	**DESENHO:** PAULO H. STIVAL	**ESCALA:** Como indicado	**FOLHA:** 10/10
ÁREA CONSTRUÍDA: 00.000,00m²	**PROGRAMA:** REVIT - 2023 **DATA:** ABRIL/2024	**FORMATO:** A1 (841x594mm)	

IMPORTANTE: ANTES DA EXECUÇÃO, VERIFICAR A COMPATIBILIDADE COM PROJETOS COMPLEMENTARES: TOPOGRÁFICO, EXECUTIVO, ESTRUTURAL, ELÉTRICO E HIDRÁULICO.